

CERTIFICAT DE URBANISM

Nr. 613 din 08.04.2022

În scopul: elaborarea documentației în vederea obținerii autorizației de construire pentru turnare cauciuc de protecție la spațiul de joacă/Grădinița din Sigmir - aprox.230 mp;

Ca urmare a cererii adresate de **DIRECȚIA SERVICII PUBLICE BISTRIȚA**, cu sediul în România, județul Bistrița-Năsăud, municipiul Bistrița, localitate componentă Bistrița, cod poștal, Strada Liviu Rebreanu, nr. 2-4, bl., sc., et., ap., telefon/fax 0263216202, e-mail 0756222027, înregistrat la nr. 35002 din 31.03.2022,

Pentru imobilul teren situat în: județul Bistrița-Năsăud, municipiul Bistrița, localitatea componentă **SIGMIR**, cod poștal, nr. 110-111, bl., sc., et., ap., Cartea funciara nr. 73759; nr. cad/topo 73759, 73759 C1-C6;

Plan de încadrare în zonă;

În temeiul reglementărilor Documentației de urbanism nr. **B-URB-10-03U/2010**, faza **PUG**, aprobată prin **Hotărârea Consiliului Local Bistrița nr. 136/2013**, în conformitate cu prevederile Legii nr. 50/1991, privind autorizarea executării lucrărilor de construcții, republicată, cu modificările și completările ulterioare,

SE CERTIFICĂ:

1. REGIMUL JURIDIC:

- imobile construcții și teren curți construcții în suprafață de 15.915 mp situate în intravilanul municipiului Bistrița-localitatea componentă Sigmir, domeniu public - proprietatea Municipiului Bistrița, conform CF 73759;
- terenul este afectat parțial de zona de protecție a drumului județean DJ 151;
- imobilele sunt situate în interiorul zonei protejate a centrului localității componente Sigmir- conform studiului istoric;

2. REGIMUL ECONOMIC:

- folosința actuală: construcții (Școala generală/corp1-2/magazie+wc/bază sportivă multifuncțională/grădiniță-corp1) și teren curți construcții în suprafață de 15.915 mp;
- destinație: conform PUG al municipiului Bistrița aprobat prin HCL nr.136/2013, UTR-22 (Zp-Is), subzona de instituții publice, comerț, servicii-centrul localității; Utilizări admise/Utilizări admise cu condiționări/Utilizări interzise - conform (Zp-Is)/R.L.U./P.U.G.-anexă, parte componentă la certificatul de urbanism;

~~zona C de impozitare;~~

Intocmit, Mihut Carmen

3. REGIMUL TEHNIC

- Documentația de urbanism în vigoare: P.U.G. al municipiului Bistrița aprobat prin H.C.L.nr.136/2013, prelungit cu HCL nr.184/2018 și Regulamentul local de urbanism aferent;
- reglementări și condiții conform (Zp-Is)/R.L.U./P.U.G.- anexă, parte integrantă din prezentul certificat de urbanism;
 - lucrările propuse pentru suprafața de aprox.230 mp din parcelarul teren și construcții în suprafață de 15.915 mp, vor ține seama de caracterul istoric al zonei; spațiul de joacă va fi dotat cu mobilier adecvat și va fi iluminat corespunzător; -accesul la locul de joacă amenajat se va realiza pe accesul existent; spațiul verde va fi menținut și amenajat corespunzător;
 - Reglementările specifice nr.35920/04.04.2022 întocmite de Serviciul Monumente Istorice din cadrul Primăriei Municipiului Bistrița, anexate, fac parte integrantă din prezentul certificat de urbanism;
 - documentația se va întocmi și semna în conformitate cu prevederile Legii nr.50/1991, republicată și a tuturor prevederilor legale în vigoare;
 - posibilitatea realizării lucrărilor se va face în condițiile încadrării și respectării prevederilor legale în vigoare-anexă (Zp-Is)/R.L.U./P.U.G.- parte integrantă din prezentul certificat de urbanism;

Prezentul certificat de urbanism POATE FI utilizat în scopul declarat pentru: elaborarea documentației în vederea obținerii autorizației de construire pentru turnare cauciuc de protecție la spațiul de joacă/Grădinița din Sigmir - aprox.230 mp;

CERTIFICATUL DE URBANISM NU ȚINE LOC DE AUTORIZAȚIE DE CONSTRUIRE / DESFIINȚARE ȘI NU CONFERĂ DREPTUL DE A EXECUTA LUCRĂRI DE CONSTRUCȚII.

4. OBLIGAȚII ALE TITULARULUI CERTIFICATULUI DE URBANISM: În scopul elaborării documentației pentru autorizarea executării lucrărilor de construcții - de construire/de desființare - solicitantul se va adresa autorității competente pentru protecția mediului:

Agenția pentru Protecția Mediului Bistrița-Năsăud, strada Parcului, nr. 20 Bistrița

În aplicarea Directivei Consiliului 85/337/CEE (Directiva EIA) privind evaluarea efectelor anumitor proiecte publice și private asupra mediului, modificată prin Directiva Consiliului 97/11/CE și prin Directiva Consiliului și Parlamentului European 2003/35/CE privind participarea publicului la elaborarea anumitor planuri și programe în legătură cu mediul și modificarea, cu privire la participarea publicului și accesul la justiție, a Directivei 85/337/CEE și a Directivei 96/61/CE, prin certificatul de urbanism se comunică solicitantului obligația de a contacta autoritatea teritorială de mediu pentru ca aceasta să analizeze și să decidă, după caz, încadrarea/ neîncadrarea proiectului investiției publice/private în lista proiectelor supuse evaluării impactului asupra mediului.

În aplicarea prevederilor Directivei Consiliului 85/337/CEE, procedura de emitere a acordului de mediu se desfășoară după emiterea certificatului de urbanism, anterior depunerii documentației pentru autorizarea executării lucrărilor de construcții la autoritatea administrației publice competente.

În vederea satisfacerii cerințelor cu privire la procedura de emitere a acordului de mediu, autoritatea competentă pentru protecția mediului stabilește mecanismul asigurării consultării publice, centralizării opțiunilor publicului și formulării unui punct de vedere oficial cu privire la realizarea investiției în acord cu rezultatele consultării publice.

În aceste condiții:

După primirea prezentului certificat de urbanism, titularul are obligația de a se prezenta la **autoritatea competentă pentru protecția mediului** în vederea evaluării inițiale a investiției și stabilirii demarării procedurii de evaluare a impactului asupra mediului și/sau a procedurii de evaluare adecvată. În urma evaluării inițiale a notificării privind intenția de realizare a proiectului se va emite punctul de vedere al autorității competente pentru protecția mediului.

În situația în care autoritatea competentă pentru protecția mediului stabilește efectuarea evaluării impactului asupra mediului și/sau a evaluării adecvate, solicitantul are obligația de a notifica acest fapt autorității administrației publice competente cu privire la menținerea cererii pentru autorizarea executării lucrărilor de construcții.

În situația în care, după emiterea certificatului de urbanism ori pe parcursul derulării procedurii de evaluare a impactului asupra mediului, solicitantul renunță la intenția de realizare a investiției, acesta are obligația de a notifica acest fapt autorității administrației publice competente.

5. CEREREA DE EMITERE A AUTORIZAȚIEI DE CONSTRUIRE / DESFIINȚARE va fi însoțită de următoarele documente:

a) certificatul de urbanism original sau copie conformă cu originalul;
b) dovada titlului asupra imobilului, teren, sau, după caz, extrasul de plan cadastral actualizat la zi și extrasul de carte funciară de informare actualizat la zi, în cazul în care legea nu dispune altfel (copie legalizată).

c) documentația tehnică - D.T., două exemplare originale, identice numerotate. Proiectantul general și cei de specialitate răspund pentru corectitudinea și legalitatea documentației tehnice, inclusiv în situația în care afectează proprietățile vecine sau alte drepturi ale acestora.

☒ D.T.A.C.

☐ D.T.O.E.

☐ D.T.A.D.

d) avizele și acordurile de amplasament stabilite prin certificatul de urbanism:

d.1) *avize și acorduri privind utilitățile urbane și infrastructura (copie):*

☐ alimentare cu apă

☐ gaze naturale

☐ Inspectoratul de Poltie

☐ canalizare

☐ telefonizare

☒ Direcția de servicii publice

☒ alimentare cu energie electrică

☐ salubritate

☐ Drumurile Naționale

☐ transport urban

☐ Acord Asociația de Locatari

☐ Drumuri Județene

Alte avize/acorduri:

d.2) *avize și acorduri privind:*

☐ securitatea la incendiu

☐ protecția civilă

☒ sănătatea populației

d.3) *avize / acorduri specifice ale administrației publice centrale și/sau ale serviciilor descentralizate ale acestora (copie):*

☐ Inspectoratul Jud. în Construcții

☒ Plan vizat OCPI actualizat

☐ Decizie pt. scoaterea terenului din circuitul agricol

d.4) *studii de specialitate (1 exemplar original):*

☒ vericator

☐ studiu geotehnic

☒ Ministerul Culturii

☐ avizul studiu de insorire

☐ Acordul vecinilor, conform prevederilor legale în vigoare, exprimat în formă autentică, pentru construcțiile noi, amplasate adiacent construcțiilor existente sau în imediata lor vecinătate - și numai dacă sunt necesare măsuri de intervenție pentru protejarea acestora -, pentru lucrări de construcții necesare în vederea schimbării destinației în clădiri existente, precum și în cazul amplasării de construcții cu altă destinație decât cea a clădirilor învecinate.

e) punctul de vedere/actul administrativ al autorității competente pentru protecția mediului (copie);

f) Documentele de plată ale următoarelor taxe (copie): - scutit;

g) Copiile depuse vor fi semnate de proiectant sau beneficiar pentru conformitate cu originalul.

Prezentul certificat de urbanism are valabilitatea de 12 luni de la data emiterii.



ARHITECT ȘEF,
Pop Monica

SECRETAR GENERAL,
Gaftone Floare

P 07/04

Achitat taxa de 6,00 lei, conform chitanței nr. scutit Prezentul certificat de urbanism a fost transmis solicitantului direct/prin poștă la data de 20.05.2022

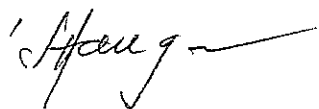
În conformitate cu prevederile Legii nr. 50/1991 privind autorizarea executării lucrărilor de construcții, republicată, cu modificările și completările ulterioare,

SE PRELUNGESTE VALABILITATEA
CERTIFICATULUI DE URBANISM NR. 613/35002/08.04.2022

de la data de 08.04.2023 până la data de 07.04.2024

După această dată, o nouă prelungire a valabilității nu este posibilă, solicitantul urmând să obțină, în condițiile legii, un alt certificat de urbanism.

PRIMAR,
Turc Ioan



ARHITECT ȘEF,
Pop Monica



SECRETAR GENERAL,
Gaftone Floare



SEF SERVICIU URBANISM,
.....


Data prelungirii valabilității 06.03.2023

Achitat taxa de 2,00 lei conform chitanței nr. scutit din

Transmis solicitantului la data de direct/prin poștă .

Nr. ⁴⁵⁶..... / 21682 / 03.03.2023 / ^{07 03 2023}.....

Burduhos Georgeta/2ex.





Distribuție Energie Electrică România

Sucursala Bistrita

Distribuție Energie Electrică România – Sucursala Bistrita
Str. Vasile Conta, Nr. 11, 420025, Bistrita, Jud. Bistrita-Nasaud

Tel: +40 263 205 702

Fax: +40 267 205 704

office.bistrita@distributie-energie.ro

C.I.F. DEER/C.U.I. Suc. RO 14476722 / 14513741

R.C. DEER/Suc. 112/352/2002 / 106/97/2002

www.distributie-energie.ro

Către DIRECTIA DE SERVICII PUBLICE BISTRITA,

Referitor la cererea de aviz de amplasament, înregistrată cu nr. 6050220607691 / 09.06.2022 pentru obiectivul **TURNARE CAUCIUC DE PROTECTIE LA SPATIUL DE JOACA GRADINITA SIGMIR** de la adresa: BISTRITA, sat -, strada SIGMIR, nr. fn, bloc -, etaj -, apartament -, cod postal 420003, numar cadastral -, județul BISTRITA NASAUD.

În urma analizării documentației depuse suntem de acord cu realizarea obiectivului pe amplasamentul propus și se emite:

AVIZ DE AMPLASAMENT FAVORABIL Nr. 6050220607691 / 09.06.2022

cu urmatoarele precizări:

1. Obiectivul nu este amplasat în zona de siguranță a rețelelor electrice de distribuție publică și se încadrează în distanțele normate față de acestea.
2. În zonă **Exista** rețea electrică de distribuție de **Joasa tensiune -**.
3. Avizul de amplasament nu constituie aviz tehnic de racordare. Pentru obținerea acestuia, în vederea racordării la rețeaua electrică de distribuție a obiectivului sau creșterea puterii aprobate pentru acest obiectiv trebuie să solicitați la OD (operatorul de distribuție) avizul tehnic de racordare.
Prin cererea de aviz de amplasament ați solicitat racordarea obiectivului la rețeaua electrică de distribuție publică pentru o putere maxim simultan absorbită de - kW.
4. **Valabilitatea avizului de amplasament este până la 08.04.2023**, cu posibilitatea prelungirii cu durata de prelungire a valabilității Certificatului de urbanism, respectiv a Autorizației de construire, cu condiția de a nu se schimba elementele care au stat la baza emiterii lui.
5. Prezentul aviz de amplasament este valabil numai pentru amplasamentul obiectivului, conform planului nr. **613** și a Certificatului de urbanism nr. **613 / 08.04.2022**
6. Tariful de emitere a avizului de amplasament este în valoare de **95.00 lei**, fara TVA.
7. Instalațiile de distribuție aparținând operatorului de distribuție au fost trasate orientativ pe planul de situație anexat.
8. În zonă **Nu exista** instalații electrice ce nu aparțin operatorului de distribuție (sucursala BISTRITA) **este necesar sa vă adresați deținătorilor acestor instalații** (Transelectrica, Hidroelectrica, Termoelectrica, alți deținători) - în vederea obținerii avizelor de amplasament.
9. Săpăturile în zona traseelor de cabluri se vor face numai manual, cu asistență tehnică din partea operatorului de distribuție.
10. Executarea lucrărilor în apropierea instalațiilor operatorului de distribuție se va face cu respectarea strictă a condițiilor din prezentul aviz, precum și a normelor tehnice de protecția muncii specifice. Beneficiarul lucrării, respectiv executantul, sunt răspunzători și vor suporta consecințele, financiare sau de alta natură, ale eventualelor deteriorări ale instalațiilor și/sau prejudicii aduse utilizatorilor acestora ca urmare a nerespectării regulilor menționate.



Distribuție Energie Electrică România

Sucursala Bistrita

Distribuție Energie Electrică România – Sucursala Bistrita
Str. Vasile Conta, Nr. 11, 420025, Bistrita, Jud. Bistrita Nasaud

Tel: +40 263 205 702

Fax: +40 267 205 704

office.bistrita@distributie-energie.ro

C.I.F. DEER/C.U.I. Suc. RO 14476722 / 14513741

R.C. DEER/Suc. J12/352/2002 / J06/97/2002

www.distributie-energie.ro

11. Alte precizări în funcție de specificul obiectivului și amplasamentul respectiv:

Director Sucursala BISTRITA
Ing. Alexandru Roman

Sef S.A.R. BISTRITA
Ing. Gabriela Iliesiu

Intocmit
Camelia Nan

Marinel-
Alexandru
Rottian

Semnat digital de
Marinel-Alexandru
Roman
Data: 2022.06.06
15:19:27 +03:00



**Distribuție Energie
Electrică România**
Sucursala Bistrița

Distribuție Energie Electrică România – Sucursala Bistrița
Str. Vasile Conta, Nr. 11, 420025, Bistrița, Județ Bistrița-Năsăud

Tel: +40 263 205 702

Fax: +40 267 205 704

office.bistrita@distributie-energie.ro

C.I.F. DEER/C.U.I. Suc. RO 14476722 / 14513741

R.C. DEER/Suc. 112/352/2002 / 105/97/2002

www.distributie-energie.ro

9.6.2022 12:23 Document id: 4934058
Semnat de: Camelia Nan



DIRECȚIA SERVICII PUBLICE

STR. LIVIU REBREANU NR. 2 4, BISTRIȚA, 420008
JUDEȚUL BISTRIȚA-NĂSĂUD

Cod fiscal: 25503261
Telefon: 0263/216202; 0263/236445
Fax: 0263/234392
E-mail: dsob@primariabistrita.ro



Nr. 56498 /03.06.2022

CĂTRE: : PRIMĂRIA MUNICIPIULUI BISTRITA
DIRECȚIA SERVICII PUBLICE
Bistrița, Liviu Rebreanu 2-4
Tel. 0263-2166202
Serviciul : Transport administrare circulație

OBIECT Aviz – pentru „Obținerea Autorizației de construire pentru TURNARE
CAUCIUC DE PROTECTIE LA SPATIUL DE JOACA / GRADINITA SIGMIR

În urma analizei documentației depuse se emite **avizul favorabil** pentru
executarea lucrărilor în municipiul Bistrița localitatea componenta Sigmir
Avizul a fost solicitat prin certificatul de urbanism nr.613/08.04.2022.

Director executiv
Ioan Crețiu

Șef serviciu
Mircea Plaian



MI/MI/2 ex.

DIRECȚIA DE SĂNĂTATE PUBLICĂ A JUDEȚULUI BISTRIȚA-NĂSĂUD



1. Str. Grănicerilor, nr. 5, 420095, Bistrița ☎ Director executiv, Secretariat, RUNOS,
Financiar-contabilitate: 0263 232601, 231592; Fax: 0263 231137

2. Str. Zlăbrului, nr. 5, 420075 Bistrița, ☎ Secretariat 0263 217337, 217309
Supraveghere și Control Boli Transmisibile: 0263 234694, Inspecție sanitară:
0263 235568, Laboratoare, Autorizări, Administrativ; Fax: 0263 212934

Nr. 5176 din 15.04.2022

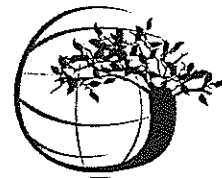
Către,

**DIRECȚIA SERVICII PUBLICE BISTRIȚA,
Loc. BISTRIȚA, Str. LIVIU REBREANU, Nr. 2-4
Jud. BISTRIȚA-NĂSĂUD**

Ca urmare a cererii dumneavoastră înregistrată la Direcția de Sănătate Publică a Județului Bistrița-Năsăud cu nr. 5176 în data de 11.04.2022 pentru asistență de specialitate de sănătate publică pentru: **AMENAJARE SPAȚIU DE JOACĂ GRĂDINIȚA SIGMIR**, la adresa: Municipiul BISTRIȚA, loc. comp. SIGMIR, Nr. 110-111, CF 73759, Jud. BISTRIȚA-NĂSĂUD, vă comunicăm următoarele:

- conform O.M.S. 1030/2009 cu modificările și completările ulterioare asistența de specialitate de sănătate publică se acordă doar pentru activitățile cu risc pentru sănătatea populației;
- investiția nu face obiectul evaluării condițiilor de igienă și sănătate publică.

Director executiv
Dr. Andrei Ioiu Anca Roxana



AGENȚIA PENTRU PROTECȚIA MEDIULUI BISTRIȚA-NĂSĂUD

Nr. 635/10.06.2022

CLASAREA NOTIFICĂRII

Ca urmare a solicitării depuse de **DIRECȚIA SERVICII PUBLICE BISTRIȚA**, cu sediul în municipiul Bistrița, str. Liviu Rebreanu, nr. 2-4, județul Bistrița-Năsăud, pentru proiectul: "Turnare cauciuc de protecție la spațiu de joacă/ Gradinița din Sigmir – aprox. 230 mp", propus a fi amplasat în municipiul Bistrița, localitatea componentă Sigmir, nr. 110-111, județul Bistrița-Năsăud, înregistrată la Agenția pentru Protecția Mediului Bistrița-Năsăud cu nr. 1130/08.06.2022,

- în urma analizării documentației depuse, a localizării amplasamentului în planul de urbanism și în raport cu poziția față de arii naturale protejate, zone-tampon, monumente ale naturii, monumente istorice sau arheologice, zone cu restricții de construit, zona costieră;

- având în vedere că:

- proiectul propus nu intră sub incidența Legii nr. 292/2018 privind evaluarea impactului anumitor proiecte publice și private asupra mediului;

- proiectul propus nu intră sub incidența art. 28 din Ordonanța de urgență a Guvernului nr. 57/2007 privind regimul ariilor naturale protejate, conservarea habitatelor naturale, a florei și faunei sălbatice, aprobată cu modificări și completări prin Legea nr. 49/2011, cu modificările și completările ulterioare;

- proiectul propus nu intră sub incidența art. 48 și 54 din Legea apelor nr. 107/1996, cu modificările și completările ulterioare,

Agenția pentru Protecția Mediului Bistrița-Năsăud decide:

Clasarea notificării, deoarece proiectul propus nu se supune procedurilor de evaluare a impactului asupra mediului.

DIRECTOR EXECUTIV,
biolog-chimist Sever Ioan ROMAN



ȘEF SERVICIU
AVIZE, ACORDURI, AUTORIZAȚII,
ing. Marinela Suciu

ȘEF SERVICIU
CALITATEA FACTORILOR DE MEDIU,
ing. Anca Zaharie

ÎNTOCMIT,
ing. Alexandra Turda

ÎNTOCMIT,
biolog Crina Năstase



AGENȚIA PENTRU PROTECȚIA MEDIULUI BISTRIȚA-NĂSĂUD

Adresa str. Parcului, nr.20, Bistrița, Cod 420035; jud. Bistrița-Năsăud

E-mail: office@apmbn.anpm.ro; Tel.0263/224064; 0263/236382; Fax 0263/223709

Operator de date cu caracter personal, conform Regulamentului (UE) 2016/679



MINISTERUL CULTURII

DIRECȚIA JUDEȚEANĂ PENTRU CULTURĂ BISTRIȚA-NĂSĂUD

Bistrița, str. G-ral Eremia Grigorescu, nr. 6; 420018; tel./fax 0263/231505; e-mail: patrimoniu@bn.vanoo.com


Nr. 868 din 20.06.2022

Aprobat,
Director executiv,
Camelia TÂRNOVAN



Către,

PRIMĂRIA MUNICIPIULUI BISTRIȚA



AVIZ

Nr. 35 / Z / 2022

Privind: **Turnare cauciuc de protecție la spații de joacă**

OBIECTIVUL: Z / Zonă construită protejată Sigmir instituită prin PUG

ADRESA: Localitate componentă Sigmir, nr. 110-111, municipiul Bistrița, jud. Bistrița-Năsăud

PROIECT: Turnare cauciuc de protecție la spații de joacă – spațiul de joacă localitatea componentă Sigmir nr. 110-111

NR. PROIECT: 110.7/2022

FAZA: SF

PROIECTANT: ELECTROPROIECT ADA SRL PETROȘANI

BENEFICIAR: UAT Municipiul Bistrița

Documentația este înregistrată la DJC BN cu nr. 801 din 08.06.2022 și cuprinde:

- a) piese scrise: fișa proiectului, borderou, memoriu arhitectură;
- b) piese desenate: plan de încadrare, plan de situație existent, plan de situație proiectat scenariul 1;
- c) alte documente: certificat de urbanism.

Documentația propune: turnare cauciuc de protecție în spațiu de joacă.

Documentația a fost analizată în baza prevederilor:

- Art. 24, alin. (1), art. 26, alin. (1), pc. 6-11, art. 31, alin. (1), art. 34 din Legea 422 / 2001 privind protejarea monumentelor istorice, republicată, cu completările și modificările ulterioare;
- OMCIN 2.797 / 2017 privind stabilirea tipurilor de intervenții asupra monumentelor istorice, a imobilelor din zonele de protecție a acestora sau din zonele protejate care afectează în mică măsură substanța istorică și/sau sunt temporare și a condițiilor în care se pot emite avize fără consultarea Comisiei Naționale a Monumentelor Istorice, respectiv a comisiilor zonale ale monumentelor istorice, cu completările și modificările ulterioare.

Se acordă,

AVIZ FAVORABIL

Prezentul aviz se emite însoțit de documentația ștampilată pe fiecare filă de către DJC Bistrița-Năsăud.

Un exemplar din documentație se păstrează în arhiva DJC Bistrița-Năsăud.

Intocmit,
Consilier asistent,
Dana - Alexandra VALEA




Consiliul Județean
Bistrița - Năsăud



COMPLEXUL MUZEAL BISTRIȚA-NĂSĂUD - 420016- Bistrița, General Grigore Bălan, nr. 19 - complexmuzealbn@yahoo.com - www.complexmuzeealbn.ro

82 16 01 2023
Raport de supraveghere arheologică

Amenajare spațiu de joacă grădiniță, loc. Slămir, nr. 110-111 (Zona protejată PUG), localitate componentă a municipiului Bistrița



Responsabil științific:

Zăgreanu Radu arheolog expert

Complexul Muzeal Bistrița-Năsăud

ROMÂNIA
MINISTERUL CULTURII ȘI PATRIMONIULUI NAȚIONAL
Registrul Arheologilor
ARHEOLOG EXPERT - AN E-688 ZĂGREANU RADU



Consiliul Județean
Bistrița - Năsăud



COMPLEXUL MUZEAL BISTRIȚA-NĂSĂUD · 420016 Bistrița, General Grigore Bălan, nr. 19 - complexmuzealn@yahoo.com - www.complexmuzealn.ro

Raport de supraveghere arheologică

1. Rezumat (non-tehnic)

Supravegherea arheologică a avut loc în localitatea Sigmir, localitate componentă a municipiului Bistrița, jud. Bistrița Năsăud în zonă protejată conform PUG.

Supravegherea a fost efectuată în baza autorizației pentru supraveghere arheologică nr. 264 din 02.05.2022, de către instituția Complexul Muzeal Bistrița-Năsăud reprezentată, în calitate de responsabil științific de șantier, de către dr. Radu Zăgreanu, arheolog expert.

2. Introducere

Sigmirul este o localitate medievală la 5 km de centrul orașului Bistrița, dar care în prezent Sigmirul este o localitate componentă a municipiului Bistrița. Conceptul dezvoltării localității Sigmir se înscrie în tipologia arhitecturii săsești cu biserica realizată într-o piață centrală ce primește în zona rurală aspectul unei străzi deosebit de largi-alte exemplsimilare se pot urmări la Vișoara, Slătinița, Dipșa, Teaca, etc. În această situație, în preajma bisericii nu se realizau împrejurări deoarece acel spațiu avea destinație publică – era practic piața principală a localității. În imaginile de până în 1944, conturarea unei piețe publice în preajma bisericii era evidentă. Chiar realizarea unui monument al eroilor din primul război mondial apare justificată în acest context public.

Zona centrală a localității, incluzând perimetrul din preajma bisericii este considerată zonă de arhitectură istorică protejată a localității. În jurul bisericii din zona centrală este trasată o zonă de protecție care limitează volumetria arhitecturală și determină păstrarea elementelor stilistice istorice la clădirile cu valoare istorică. Vechea biserică săsească este monumentul central al așezării, construit între anii 1796-1799 în stilul barocului târziu cu elemente clasicizante. Lucrările se finalizează odată cu terminarea turnului în 1821, iar în anii 1846 au loc noi renovări care mai simplifică oenamentul inițial de secol XVIII. Din 1965, biserica luterană



Consiliul Județean
Bistrița - Năsăud



COMPLEXUL MUZEAL BISTRIȚA-NĂSĂUD - 420016- Bistrița, General Grigore Bălan, nr. 19 - complexmuzealbn@yahoo.com - www.complexmuzealbn.ro

este cumpărată și transformată în Biserica Ortodoxă cu hramul Sf. Nicolae. În secolul XX și până în prezent, biserica este renovată în mai multe etape, iar o parte din cascele istorice se modifică la rândul lor.

3. Scopul

Locul de joacă pentru copii, propus în curtea grădiniței are suprafața de 230 mp, având următoarele dimensiuni: l = 10,45m x 18,03m; L1 = 14,98m x 16,18m. Spațiul de joacă din localitatea componentă Sigmir, jud. Bistrița-Năsăud cu Nr. cad. 73759 se va amenaja în curtea grădiniței, în zona sud-vestică a municipiului Bistrița. În spațiul de joacă deja existent se vor face foraje din loc în loc până la adâncimea de 50 cm pentru reamenajarea spațiului prin lipirea unui covoraș de protecție și amplasarea unor noi echipamente de joacă. Aceste dotări sunt necesare în cadrul comunității pentru îmbunătățirea sănătății fizice și mentale ale locuitorilor comunității.

Identificarea posibilelor structuri, complexe sau artefacte din zona afectată de lucrările de construire și cercetarea lor arheologică; distribuția spațială a acestora, stratigrafia zonei, caracterul și starea lor de conservare; evaluarea riscurilor patrimoniului construit în relație cu implementarea proiectului de construire; salvarea, prelucrarea, conservarea/restaurarea, evidența și clasarea patrimoniului arheologic mobil descoperit cu această ocazie, precum și clasificarea lui în baze de date.

4. Metoda și tehnica folosită

Pe suprafața ce urmează a fi afectată de către proiect s-au efectuat două secțiuni arheologice de verificare a zonei și a stratigrafiei zonei. Suprafața decopertată a fost formată dintr-un strat vegetal urmat de un strat consistent de piatră de râu și aluviuni. După această primă etapă, s-a continuat cu săparea mecanizată a secțiunilor, până la adâncimea maximă unde apare sterilul arheologic.



Consiliul Județean
Bistrița - Năsăud



COMPLEXUL MUZEAL BISTRIȚA-NĂSĂUD - 420016- Bistrița, General Grigore Bălan, nr. 19 - complexmuzealbn@yahoo.com - www.complexmuzealbn.ro

5. Rezultate

S-au realizat astfel două secțiuni arheologice de verificare:

Secțiunea 1 zona centrală (fig. 1): Lungime – 3,5 m

Adâncime – 75 cm

Lățime – 1,5 m

Secțiunea 2 zona sudică (fig. 2): Lungime – 3,5 m

Adâncime – 75 cm

Lățime – 1,5 m

În stratigrafia primei secțiuni sub stratul vegetal s-a conturat un strat cu cărămidă și moloz ce provine de la o amănajare anterioară a curții. În cea de a doua secțiune tot sub stratul vegetal a fost identificat un strat de cultură foarte subțire, la fel compus din cărămidă, țiglă și pietriș de la acea amănajare. De la adâncimea de 75 cm s-a conturat sterilul geologic compus din pietriș aluvionar iar pânza freatică, curtea respectivă fiind în imediata apropiere a unui pârâu a umplut imediat șanțurile.

Stratigrafia secțiunilor trasate, nu indică existența unor structuri sau complexe arheologice, fiind formată dintr-un strat aluvionar de circa 40 cm adâncime, nisip și pietriș, ca rezultat al depunerilor succesive în urma ieșirii din matcă a râului din imediata vecinătate, ce străbate localitatea de la est la vest. Acest strat aluvionar este urmat de un strat steril, până la adâncimea de 110 cm, format din pământ compact, argilos, de culoare galbenă. În extremitatea sudică a secțiunii centrale au fost identificate fragmente de cărămidă modernă și contemporană. Aceste fragmente apar la adâncimea de maxim -20 cm și nu se constituie într-un context arheologic, fiind, cel mai probabil, rezultatul unor amănajări interioare a curții.

6. Concluzii

În urma supravegherii arheologice efectuate în localitatea Sigmir, jud. Bistrița Năsăud, situat în zona centrală a localității, nr. 110-111, teren aflat în proprietatea Primăriei Bistrița, în care s-au efectuat lucrări pentru amănajarea unui spațiu de joacă pentru grădinița de



Consiliul Județean
Bistrița - Năsăud



COMPLEXUL MUZEAL BISTRIȚA-NĂSĂUD - 420016- Bistrița, General Grigore Bălan, nr. 19 - complexmuzsalbn@yahoo.com - www.complexmuzealiiu.ro

copii din localitate, nu s-au concretizat structuri, complexe sau artefacte arheologice concludente. Cele cateva fragmente de cărămidă descoperite în urma săpăturilor, nu se constituie într-un context arheologic bine determinat, cel mai probabil acestea fiind rezultatul amenajărilor interioare a curții

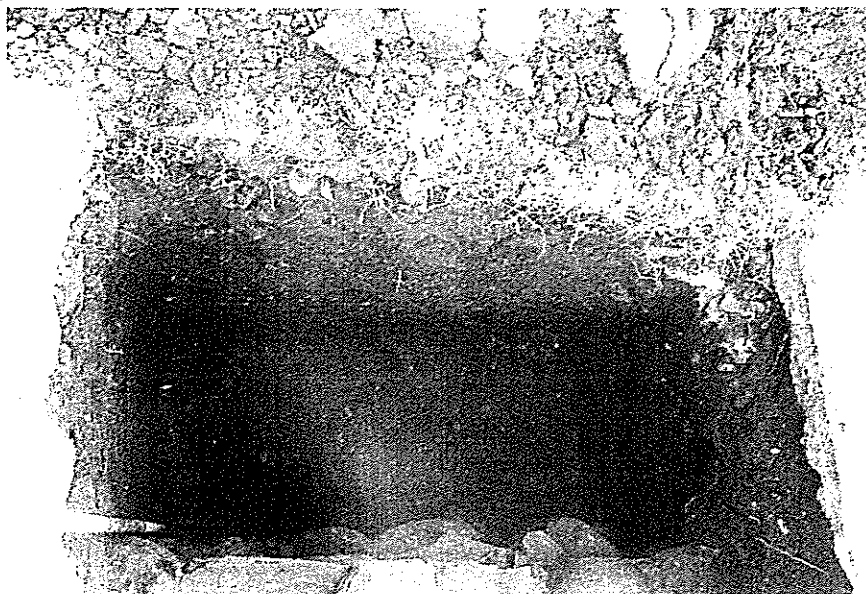
Întreaga documentație și arhivă tehnică se află la sediul Complexului Muzeal Bistrița-Năsăud, str. Grigore Bălan, nr. 19, Bistrița, județ Bistrița-Năsăud, responsabil științific arheolog expert, dr. Radu Zăgreanu.


7. Anexă

Coordonate stereo 70

467917.316	626257.184
467922.657	626252.110
467917.049	626247.837
467913.086	626254.331

8. Ilustrații





Consiliul Județean
Bistrița - Năsăud



COMPLEXUL MUZEAL BISTRITĂ-NĂSĂUD - 420016- Bistrița, General Grigore Bălan, nr. 19 - complexmuzealbn@yahoo.com - www.complexmuzealbn.ro

Fig. 1. Secțiunea S1




Fig. 2. Secțiunea S2




Fig. 3. Depuneri aluvionare și antropice din extremitatea secțiunii S2. Detaliu stratigrafic.



Consiliul Județean
Bistrița - Năsăud



COMPLEXUL MUZEAL BISTRITA-NĂSĂUD - 420016- Bistrița, General Grișore Bălan, nr. 19 - complexmuzealbn@yahoo.com - www.complexmuzealbn.ro

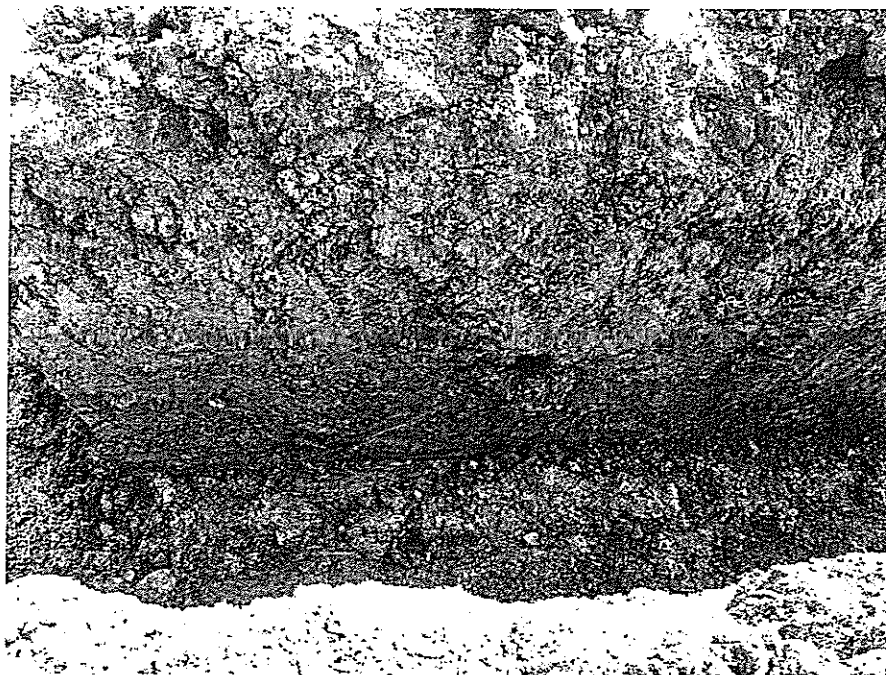


Fig. 4. Detaliu stratigrafic secțiunea S1


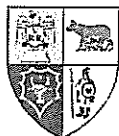



Fig. 5 Sterilul arheologic și pânza freatică secțiunea S2



Consiliul Județean
Bistrița - Năsăud



COMPLEXUL MUZEAL BISTRIȚA-NĂSĂUD - 420016- Bistrița, General Grigore Bălan, nr. 19 - complexmuzealbn@yahoo.com - www.complexmuzealbn.ro



Amplasament loc de joacă Sigmir.

CERTIFICAT DE URBANISM

Nr. 651 din 12.04.2022

În scopul: elaborarea documentației în vederea obținerii autorizației de construire pentru turnare cauciuc de protecție la spațiul de joacă/Str.Năsăudului Bl.1;

Ca urmare a cererii adresate de **DIRECȚIA SERVICII PUBLICE BISTRIȚA**, cu sediul în România, județul Bistrița-Năsăud, municipiul Bistrița, localitate componentă Bistrița, cod poștal, Strada Liviu Rebreanu, nr. 2-4, bl., sc., et., ap. , telefon/fax 0263216202, e-mail 0756222027, înregistrat la nr. 34989 din 31.03.2022.

Pentru imobilul teren situat în: județul Bistrița-Năsăud, municipiul Bistrița, localitatea componentă Bistrița, , cod poștal, Strada Năsăudului, nr:, bl. 1, sc., et., ap., Cartea funciara nr. 4784; nr. cad/topo 97/1, 98/1;

Plan de încadrare în zonă; H.G.R.nr.527/2010 - Cap.IV/lit.C/poz.120;

În temeiul reglementărilor Documentației de urbanism nr. B-URB-10-03U/2010, faza PUG, aprobată prin Hotărârea Consiliului Local Bistrița nr. 136/2013, în conformitate cu prevederile Legii nr. 50/1991, privind autorizarea executării lucrărilor de construcții, republicată, cu modificările și completările ulterioare,

SE CERTIFICĂ:

1. REGIMUL JURIDIC:

- teren de joacă în suprafață de 360 mp situat în intravilanul municipiului Bistrița, conform P.U.G. al municipiului Bistrița aprobat prin H.C.L.nr.136/2013 prelungit cu H.C.L.nr.184/2018, domeniu public al municipiului Bistrița - conform H.G.R.nr.527/2010 - Cap.IV/lit.C/poz.120;

2. REGIMUL ECONOMIC:

- folosința actuală: teren de joacă în suprafață de 360 mp (Str.Năsăudului Bl.1);
- destinație: conform P.U.G. al municipiului Bistrița aprobat prin H.C.L.nr.136/2013 prelungit cu H.C.L.nr.184/2018, U.T.R.4-subzonă de locuințe colective (L3); Utilizări admise/Utilizări admise cu condiționări/Utilizări interzise - conform (L3)/R.L.U./P.U.G.-anexă, parte componentă la certificatul de urbanism;
- zona A de impozitare;


Intocmit Mihut Carmen

3. REGIMUL TEHNIC

Documentația de urbanism în vigoare: P.U.G. al municipiului Bistrița aprobat prin H.C.L.nr.136/2013, prelungit cu HCL nr.184/2018 și Regulamentul local de urbanism aferent;

- reglementări și condiții conform (L3)/R.L.U./P.U.G.- anexă, parte integrantă din prezentul certificat de urbanism,

- spațiul de joacă va fi dotat cu mobilier adecvat, va fi iluminat, amenajat și menținut corespunzător;

- documentația se va întocmi și semna în conformitate cu prevederile Legii nr.50/1991, republicată și a tuturor prevederilor legale în vigoare;

- posibilitatea realizării lucrărilor se va face în condițiile încadrării și respectării prevederilor legale în vigoare-anexă (L3)/R.L.U./P.U.G.- parte integrantă din prezentul certificat de urbanism;

Prezentul certificat de urbanism POATE FI utilizat în scopul declarat pentru: elaborarea documentației în vederea obținerii autorizației de construire pentru turnare cauciuc de protecție la spațiul de joacă/Str.Năsăudului Bl.1;

CERTIFICATUL DE URBANISM NU ȚINE LOC DE AUTORIZAȚIE DE CONSTRUIRE / DESFIINȚARE ȘI NU CONFERĂ DREPTUL DE A EXECUTA LUCRĂRI DE CONSTRUCȚII.

4. OBLIGAȚII ALE TITULARULUI CERTIFICATULUI DE URBANISM: În scopul elaborării documentației pentru autorizarea executării lucrărilor de construcții - de construire/de desființare - solicitantul se va adresa autorității competente pentru protecția mediului:

Agencia pentru Protecția Mediului Bistrița-Năsăud, strada Parcului, nr. 20 Bistrița

În aplicarea Directivei Consiliului 85/337/CEE (Directiva EIA) privind evaluarea efectelor anumitor proiecte publice și private asupra mediului, modificată prin Directiva Consiliului 97/11/CE și prin Directiva Consiliului și Parlamentului European 2003/35/CE privind participarea publicului la elaborarea anumitor planuri și programe în legătură cu mediul și modificarea, cu privire la participarea publicului și accesul la justiție, a Directivei 85/337/CEE și a Directivei 96/61/CE, prin certificatul de urbanism se comunică solicitantului obligația de a contacta autoritatea teritorială de mediu pentru ca aceasta să analizeze și să decidă, după caz, încadrarea/ neîncadrarea proiectului investiției publice/private în lista proiectelor supuse evaluării impactului asupra mediului.

În aplicarea prevederilor Directivei Consiliului 85/337/CEE, procedura de emitere a acordului de mediu se desfășoară după emiterea certificatului de urbanism, anterior depunerii documentației pentru autorizarea executării lucrărilor de construcții la autoritatea administrației publice competente.

În vederea satisfacerii cerințelor cu privire la procedura de emitere a acordului de mediu, autoritatea competentă pentru protecția mediului stabilește mecanismul asigurării consultării publice, centralizării opțiunilor publicului și formulării unui punct de vedere oficial cu privire la realizarea investiției în acord cu rezultatele consultării publice.

În aceste condiții:

După primirea prezentului certificat de urbanism, titularul are obligația de a se prezenta la autoritatea competentă pentru protecția mediului în vederea evaluării inițiale a investiției și stabilirii demarării procedurii de evaluare a impactului asupra mediului și/sau a procedurii de evaluare adecvată.
--

În urma evaluării inițiale a notificării privind intenția de realizare a proiectului se va emite punctul de vedere al autorității competente pentru protecția mediului.

În situația în care autoritatea competentă pentru protecția mediului stabilește efectuarea evaluării impactului asupra mediului și/sau a evaluării adecvate, solicitantul are obligația de a notifica acest fapt autorității administrației publice competente cu privire la menținerea cererii pentru autorizarea executării lucrărilor de construcții.
--

În situația în care, după emiterea certificatului de urbanism ori pe parcursul derulării procedurii de evaluare a impactului asupra mediului, solicitantul renunță la intenția de realizare a investiției, acesta are obligația de a notifica acest fapt autorității administrației publice competente.

5. CEREREA DE EMITERE A AUTORIZAȚIEI DE CONSTRUIRE / DESFIINȚARE va fi însoțită de următoarele documente:

a) certificatul de urbanism original sau copie conformă cu originalul;
b) dovada titlului asupra imobilului, teren, sau, după caz, extrasul de plan cadastral actualizat la zi și extrasul de carte funciară de informare actualizat la zi, în cazul în care legea nu dispune altfel (copie legalizată);

c) documentația tehnică - D.T., două exemplare originale, identice numerotate. Proiectantul general și cei de specialitate răspund pentru corectitudinea și legalitatea documentației tehnice, inclusiv în situația în care afectează proprietățile vecine sau alte drepturi ale acestora.

☒ D.T.A.C. ☐ D.T.O.E. ☐ D.T.A.D.

d) avizele și acordurile de amplasament stabilite prin certificatul de urbanism:

d.1) avize și acorduri privind utilitățile urbane și infrastructura (copie):

<input type="checkbox"/> alimentare cu apă	<input type="checkbox"/> gaze naturale	<input type="checkbox"/> Inspectoratul de Poliție
<input type="checkbox"/> canalizare	<input type="checkbox"/> telefonizare	<input checked="" type="checkbox"/> Direcția de servicii publice
<input checked="" type="checkbox"/> alimentare cu energie electrică	<input type="checkbox"/> salubritate	<input type="checkbox"/> Drumurile Naționale
<input type="checkbox"/> transport urban	<input type="checkbox"/> Acord Asociația de Locatari	<input type="checkbox"/> Drumuri Județene

Alte avize/acorduri:

d.2) avize și acorduri privind:

<input type="checkbox"/> securitatea la incendiu	<input type="checkbox"/> protecția civilă	<input checked="" type="checkbox"/> sănătatea populației
--	---	--

d.3) avize / acorduri specifice ale administrației publice centrale și/sau ale serviciilor descentralizate ale acestora (copie):

<input type="checkbox"/> Inspectoratul Jud. în Construcții	<input checked="" type="checkbox"/> Plan vizat OCPI actualizat	<input type="checkbox"/> Decizie pt. scoaterea terenului din circuitul agricol
--	--	--

d.4) studii de specialitate (1 exemplar original):

<input checked="" type="checkbox"/> verificador	<input type="checkbox"/> studiu geotehnic	<input type="checkbox"/> Ministerul Culturii
	<input type="checkbox"/> avizul studiu de însoțire	

☐ Acordul vecinilor, conform prevederilor legale în vigoare, exprimat în formă autentică, pentru construcțiile noi, amplasate adiacent construcțiilor existente sau în imediata lor vecinătate - și numai dacă sunt necesare măsuri de intervenție pentru protejarea acestora -, pentru lucrări de construcții necesare în vederea schimbării destinației în clădiri existente, precum și în cazul amplasării de construcții cu altă destinație decât cea a clădirilor învecinate.


e) punctul de vedere/actul administrativ al autorității competente pentru protecția mediului (copie);

f) Documentele de plată ale următoarelor taxe (copie): - scutit;

g) Copiile depuse vor fi semnate de proiectant sau beneficiar pentru conformitate cu originalul.

Prezentul certificat de urbanism are valabilitatea de 12 luni de la data emiterii.

PRIMAR,
Turc Ioan



ARHITECT ȘEF,
Pop Monica

SECRETAR GENERAL,
Gaftone Floare

Achitat taxa de 6,00 lei, conform chitanței nr. scutit Prezentul certificat de urbanism a fost transmis solicitantului direct/prin poștă la data de 12-04-2022



**Distribuție Energie
Electrică România**
Sucursala Bistrita

Distribuție Energie Electrică România Sucursala Bistrita
Str. Vasile Conta, Nr. 11, 420025, Bistrita, Jud. Bistrita-Nasaud

Tel: +40 263 205 702

Fax: +40 267 205 704

office.bistrita@distributie-energie.ro

C.I.F. DEER/C.U.I. Suc. RO 144/5/22 / 14513740

R.C. DEER/Suc. J12/352/2002 / J06/97/2002

www.distributie-energie.ro

Către
MUNICIPIUL BISTRITA,

Referință la cererea de aviz de amplasament, înregistrată cu nr. 605022050/216 / 12.05.2022

Pentru PARCARE ETAJATA P+1

De la adresa: BISTRITA, sat -, strada NASAUDULUI, nr. 1A, bloc -, etaj -, apartament -, cod postal 420041, numar cadastral -, județul BISTRITA NASAUD.

În urma analizării documentației depuse suntem de acord cu realizarea obiectivului pe amplasamentul propus și se emite:

AVIZ DE AMPLASAMENT FAVORABIL CONDIȚIONAT Nr. 6050220507216 / 11.01.2023

Cu următoarele precizări:

Motivație: Realizarea condițiilor de coexistență între obiectiv și rețelele electrice existente în zona, a fost analizată în cadrul studiului de coexistență nr 6/ITTU/2022, elaborat de ITTU Instal SRL și a fost avizat la DEER SA cu nr. 60/608/513/20.12.2022

În conformitate cu studiul de soluție avizat, în clădirea ce se demolează în vederea realizării Parkingului, este înglobat postul de transformare "Locotenent Calin 3", iar în exteriorul clădirii sunt cablurile electrice de medie și joasă tensiune aferente acestui post de transformare. Toate aceste instalații electrice aparțin DEER SA-Sucursala Bistrita

În vederea realizării obiectivului, în studiul de coexistență s-au prevăzut următoarele lucrări de eliberare amplasament:

- Se va dezafecta postul de transformare existent în clădire și se va realiza un post de transformare în anvelopă de beton, montat în afara amplasamentului obiectivului
- Se vor sectiona cablurile de medie tensiune, mansonare și prelungi până la noua locație a postului de transformare
- Se va reglementa partea de joasă tensiune prin sectionare, mansonare, prelungire cabluri subterane, cu preluarea lor din noul post de transformare
- Obiectivul se va realiza pe amplasamentul propus doar după finalizarea lucrărilor de eliberare amplasament

1. Precizări referitoare la condiționarea acceptării amplasamentului:

A. Modificarea poziției obiectivului la distanțe minime (precizate mai jos) față de instalațiile Operatorului de Distribuție figurate pe planurile anexate: **Nu este cazul.**

B. Păstrarea poziției obiectivului dumneavoastră cu suportarea costurilor privind devierea sau mutarea instalațiilor operatorului de distribuție, conform *studiului de coexistență/ eliberare amplasament* avizat, cu avizul CTE nr. 60/608/513 / 20.12.2022 .

C. Păstrarea poziției obiectivului cu condiția executării, contra cost, a unor lucrări de modificare a instalațiilor rețelei electrice rezultate din *studiul de coexistență* avizat, cu avizul CTE nr. 60/608/513 / 20.12.2022 , ca fiind necesare pentru îndeplinirea condițiilor de coexistență -.

2. Dacă alegeți:

2.1. Varianta A, este necesar:



să depuneți la OD (operatorul de distribuție) documentația refăcută pentru obținerea avizului de amplasament favorabil, întocmită conform reglementărilor legale la data solicitării.

2.2. Varianta B, este necesar:

- să obțineți acordurile deținătorilor de teren și avizele, rezultate din studiul de eliberare a amplasamentului, pentru realizarea instalațiilor electrice pe noile trasee și amplasamente. Documentația pentru obținerea acestora va fi elaborată în cadrul studiului menționat la punctul B.
- să încheiați cu OD (operatorul de distribuție), un contract pentru eliberarea amplasamentului, așa cum v-ați angajat prin contractul de angajament, să respectați termenele și condițiile stabilite în studiul de coexistență/ eliberare amplasament, achitând contravaloarea lucrărilor precizate în contractul pentru eliberare amplasament.

3. Dacă solicitarea dumneavoastră se încadrează în Varianta C, este necesar:

- să obțineți acordurile deținătorilor de teren și avizele, rezultate din studiul de coexistență, pentru realizarea lucrărilor de reglementare a instalațiilor electrice existente. Documentația pentru obținerea acestora va fi elaborată conform studiului de coexistență menționat anterior.
- să încheiați cu OD (operatorul de distribuție), un contract pentru realizarea condițiilor de coexistență, așa cum v-ați angajat prin contractul de angajament, să respectați termenele și condițiile stabilite în studiul de coexistență, achitând contravaloarea lucrărilor precizate în contractul pentru eliberarea amplasamentului.

4. Avizul de amplasament nu constituie aviz tehnic de racordare. Pentru obținerea acestuia, în vederea racordării la rețeaua electrică de distribuție a obiectivului sau creșterea puterii aprobate pentru acest obiectiv, trebuie să solicitați la OD (operatorul de distribuție) avizul tehnic de racordare.

5. Valabilitatea avizului de amplasament este până la 17.02.2023, cu posibilitatea prelungirii cu durata de prelungire a valabilității Certificatului de urbanism, respectiv a Autorizației de construire, cu condiția de a nu se schimba elementele care au stat la baza emiterii lui.

6. Prezentul aviz de amplasament este valabil numai pentru amplasamentul obiectivului, conform planului nr. - și a Certificatului de urbanism nr. 291 / 17.02.2022

7. Tariful de emisie a avizului de amplasament, în valoare de 29.00 lei, fata TVA.

8. Instalațiile de distribuție aparținând OD (operatorului de distribuție) au fost trasate orientativ pe planul de situație anexat.

9. În zonă Nu exista instalații electrice ce nu aparțin OD (operatorului de distribuție).
Este necesar să vă adresați deținătorilor acestor instalații (Transelectrica, Hidroelectrica, Termoelectrica, alți deținători -) în vederea obținerii avizelor de amplasament.

10. Săpăturile în zona traseelor de cabluri se vor face numai manual, cu asistență tehnică din partea OD (operatorului de distribuție).

11. Executarea lucrărilor în apropierea instalațiilor OD (operatorului de distribuție) se va face cu respectarea strictă a condițiilor din prezentul aviz, precum și a normelor tehnice de protecția muncii specifice. Beneficiarul lucrării, respectiv executantul, sunt răspunzători și vor suporta consecințele, financiare sau de altă natură, ale eventualelor deteriorări ale instalațiilor și/sau prejudicii aduse utilizatorilor acestora ca urmare a nerespectării regulilor menționate.



**Distribuție Energie
Electrică România**
Sucursala Bistrita

Distribuție Energie Electrică România Sucursala Bistrita
Str. Vasile Conta, Nr. 11, 420025, Bistrita, Jud. Bistrita-Nasaud

Tel: +40 267 205 703

Fax: +40 267 205 704

office.bistrita@distributie-energie.ro

CLE DEER/CUI Suc. B. 14176777 / 14176740

R.C. DEER/Suc. 312/352/2002 / 306/97/2002

www.distributie-energie.ro

Director Sucursala BISTRITA
Ing. Alexandru Roman

Marinel-
Alexandru
Roman

Semnăt digital de
Marinel-Alexandru
Roman
Data: 2023.01.13
11:31:57 +02:00

Şef S.A.R. BISTRITA
Ing. Gabriela Iliesiu

Gabriel
a Iliesiu

Semnăt digital de
Gabriela Iliesiu
Data: 2023.01.11
16:55:02 +02:00

Intocmit
Gabriela Iliesiu



**Distribuție Energie
Electrică România**
Sucursala Bistrita

Distribuție Energie Electrică România Sucursala Bistrita
Str. Vasile Conta, Nr. 11, 420025, Bistrita, Jud. Bistrita-Nasaud

Tel: +40 267 205 703

Fax: +40 267 205 704


office.bistrita@distributie-energie.ro

CIF DEER/CUI Suc B11447677 / 14513740

R.C. DEER/Suc. J12/352/2002 / 306/97/2002

www.distributie-energie.ro

DIRECTIA SERVICII PUBLICE BISTRITA



STR. LIVIU REBREANU NR. 2-4, BISTRITA, 420008
JUDEȚUL BISTRITA-NĂSĂUD

Cod fiscal: 25503261
Telefon: 0263/216202; 0263/236445
Fax: 0263/234392
E-mail: dsob@primariabistrita.ro



Nr. 56498/06.05.2022

A V I Z

Solicitant- DIRECTIA SERVICII PUBLICE , municipiul Bistruța ,
strada Liviu Rebreanu nr.2-4, județul Bistrita -Năsăud.

Solicitare aviz, prin certificat de urbanism nr. 651/12.04.2022

Eliberare **AVIZ FAVORABIL** întocmire documentatie pentru emitere autorizatie de
construire pentru turnare cauciuc de protectie la spatiul de joaca strada Năsăudului,
nr.1, municipiul Bistrita.

Avizul are valabilitatea certificatului de urbanism.

Condiții – respectare condiții impuse prin certificatul de urbanism.

Director executiv
Ioan Crețiu



Șef serviciu
Mircea Plaian

DIRECȚIA DE SĂNĂTATE PUBLICĂ A JUDEȚULUI BISTRIȚA-NĂSĂUD



1.Str.Grănicerilor,nr.5,420095,Bistrița ☎ Director executiv, Secretariat, RUNOS,
Financiar-contabilitate: 0263 232601, 231592; Fax: 0263 231137

2.Str. Zimbrului, nr.5, 420075 Bistrița, ☎ Secretariat 0263 217337, 217309
Supraveghere și Control Boli Transmisibile: 0263 234694, Inspecție sanitară:
0263 235568, Laboratoare, Autorizări, Administrativ; Fax: 0263 212934

Nr. 7712 din 06.06.2022

Către,

**DIRECȚIA SERVICII PUBLICE BISTRIȚA,
Loc. BISTRIȚA, Str. LIVIU REBREANU, Nr. 2-4
Jud. BISTRIȚA-NĂSĂUD**

Ca urmare a cererii dumneavoastră cu nr. 56498 din data de 06.06.2022, înregistrată la Direcția de Sănătate Publică a Județului Bistrița-Năsăud cu nr. 7712 în data de 06.06.2022 pentru asistență de specialitate de sănătate publică pentru: **TURNARE CAUCIUC DE PROTECȚIE LA SPAȚIUL DE JOACĂ-STR. NĂSĂUDULUI, BL. 1**, situat la adresa: Municipiul BISTRIȚA, Str. NĂSĂUDULUI, Bl. 1, CF NR. 4784, nr. cad/topo 97/1, 98/1, Plan de încadrare în zonă; H.G.R. nr. 527/2010, Cap. IV/lit. C/poz. 120, Jud. BISTRIȚA-NĂSĂUD, vă comunicăm următoarele:

- conform O.M.S. 1030/2009 cu modificările și completările ulterioare asistența de specialitate de sănătate publică se acordă doar pentru activitățile cu risc pentru sănătatea populației;
- investiția nu face obiectul evaluării condițiilor de igienă și sănătate publică.

Director executiv
Dr. Andrițoiu Anca Roxana





AGENȚIA PENTRU PROTECȚIA MEDIULUI BISTRITA-NASAUD

Nr. 653/15.06.2022

CLASAREA NOTIFICĂRII

Ca urmare a solicitării depuse de **DIRECȚIA SERVICII PUBLICE BISTRITA** cu sediul în municipiul Bistrița, str. Liviu Rebreanu, nr. 2-4, județul Bistrița-Năsăud, pentru proiectul "*Turnare cauciuc de protecție la spațiul de joacă/Str. Năsăudului, Bl. 1*" propus a fi amplasat în municipiul Bistrița, str. Năsăudului, bl. 1, județul Bistrița-Năsăud, înregistrată la Agenția pentru Protecția Mediului Bistrița-Năsăud cu nr. 7125/08.06.2022,

- în urma analizării documentației depuse, a localizării amplasamentului în planul de urbanism și în raport cu poziția față de arii naturale protejate, zone-tampon, monumente ale naturii, monumente istorice sau arheologice, zone cu restricții de construit, zona costieră;

- având în vedere că:

- proiectul propus nu intră sub incidența Legii nr. 292/2018 privind evaluarea impactului anumitor proiecte publice și private asupra mediului;

- proiectul propus nu intră sub incidența art. 28 din Ordonanța de urgență a Guvernului nr. 57/2007 privind regimul ariilor naturale protejate, conservarea habitatelor naturale, a florei și faunei sălbatice, aprobată cu modificări și completări prin Legea nr. 49/2011, cu modificările și completările ulterioare;

- proiectul propus nu intră sub incidența art. 48 și 54 din Legea apelor nr. 107/1996, cu modificările și completările ulterioare,

Agenția pentru Protecția Mediului Bistrița-Năsăud decide:

Clasarea notificării, deoarece proiectul propus nu se supune procedurilor de evaluare a impactului asupra mediului.

DIRECTOR EXECUTIV,
biolog-chimist Sever Ioan ROMAN



ȘEF SERVICIU
AVIZE, ACORDURI, AUTORIZAȚII,
ing. Marinela Suciu

ȘEF SERVICIU
CALITATEA FACTORILOR DE MEDIU,
ing. Anca Zaharie

ÎNTOCMIT,
ing. Carmen Cîmpan

ÎNTOCMIT,
biolog Crina Năstase



AGENȚIA PENTRU PROTECȚIA MEDIULUI BISTRITA-NASAUD

Adresa :STRADA Parcului, nr.20, Bistrița, Cod . 420035, Jud. Bistrița-Nasaud

E-mail: office@apmbn.anpm.ro ; Tel. 0263 224 064; Fax . 0263 223 709

Operator de date cu caracter personal, conform Regulamentului (UE) 2016/679

MUNICIPIUL BISTRITA
CONSILIUL TEHNICO- ECONOMIC

AVIZ nr. 16 / 19.12.2022

Consiliul tehnico-economic întrunit în ședința din data de 19.12.2022, ora 10,00 în urma examinării documentației constată că aceasta respectă normele și standardele în vigoare și respectă condițiile impuse de legile în vigoare pentru promovare la aprobare.

În conformitate cu prevederile Legii nr.500/2002 privind finanțele publice, ale Legii nr.273/2006 privind finanțele publice locale și Legii nr. 10/1995 privind calitatea în construcții, Consiliul tehnico-economic numit prin Hotărârea Consiliului Local nr.208/21.12.2021, emite:

AVIZ FAVORABIL

pentru:

- 1. DENUMIREA LUCRĂRII:** Parcare etajată P+1 str. Năsăudului, Bistrița
- 2. FAZA DE PROIECTARE:** Studiu de fezabilitate
- 3. PROIECTANT:** S.C. Arhideck Construct S.R.L.
- 4. BENEFICIAR:** Municipiul Bistrița
- 5. NECESITATEA LUCRĂRII:**

5.1 SITUAȚIA EXISTENTĂ :

Conform strategiei de dezvoltare a municipiului Bistrița, în prezent, se află în plin proces de finalizare o serie de investiții publice finanțate din fonduri europene, respectiv private, cea mai mare parte a lor fiind recepționate, care vor influența semnificativ spațiul urban central. Printre acestea se regăsește și intenția de modernizare a străzilor și construcția de noi locuri de parcare pentru ansamblurile rezidențiale destinate populației care să contribuie la calitatea mediului construit și a structurii urbane a orașului, oferindu-le atât rezidenților cât și vizitatorilor spații amenajate pentru parcare a autovehiculelor.

Din necesitatea locurilor de parcare, care să deservească atât rezidenții imobilelor de locuințe colective din vecinătate, care însumează un număr de 324 de apartamente, cât și vizitatorii acestora, și din considerente urbanistice legate de retragerile față de vecinătăți cât și legate de studiile de specialitate, se propune construirea unei parări P+1, care să respecte toate exigentele normativelor de proiectare în vigoare. Imobilul teren pe care se propune realizarea parării se află conform PUG Bistrița aprobat prin HCL. Nr. 136/2013 în intravilanul localității Bistrița, Alea Heniu, nr. 1A, în UTR 4, L3 – Locuire colectivă cu regim de construire discontinuu și se află în administrarea Municipiului Bistrița. În ceea ce privește spațiile verzi, acestea sunt aproape inexistente, suprafața terenului în prezent fiind slab amenajată. Starea tehnică, din punct de vedere al asigurării cerințelor esențiale de calitate în această zonă fiind precară. Pe amplasament este prezent un mic magazin alimentar (chioșc), pe colțul nord-estic al terenului, fiind proprietate privată. Pe partea nord-vestică a parcelei este amenajat un loc de joacă pentru copii, iar pe cea sud-estică sunt prezente locuri de parcare.

5.2 DESCRIEREA SOLUȚIEI AVIZATE :

Se propune, construirea pe acest amplasament a unui imobil de parcare cu regim de înălțime P+1, mutarea echipamentelor din vechiul punct termic care urmează a fi demolat,

relocarea locului de joacă pentru copii și amenajarea întregii suprafețe a terenului cu spații verzi, alei pietonale, corpuri de iluminat, mobilier urban, etc.

Obiectivele urmărite prin prezenta investiție sunt: crearea unui număr de locuri de parcare care să deservească atât rezidenții care locuiesc în imediata vecinătate cât și vizitatorii ocazionali, amenajarea accesului în noua parcare propusă, amenajarea unor locuri de parcare pentru persoane cu dizabilități, amenajarea unor locuri de parcare pentru biciclete și motociclete, amenajarea unor locuri de parcare pentru autovehicule electrice, relocarea locului de joacă pentru copii, propunerea unei amenajări exterioare pe amplasament cu spații verzi, alei pietonale, alei auto, mobilier urban, corpuri de iluminat etc., relocarea postului de transformare în proprietatea ELECTRICA S.A. și stației de hidrofor în proprietatea AQUABIS Bistrița, implementarea unui acces controlat cu bariere și a unui sistem de plată pentru vizitatorii care utilizează noua facilitate de parcare, crearea unui spațiu de calitate, ținând cont de necesitățile amplasamentului.

5.2.1. INDICATORI ECONOMICI AVIZAȚI

Valoarea totală a investiției (cu TVA)	10.782.133,02 lei
Din care C+M (cu TVA)	7.378.438,51 lei

5.2.2. INDICATORI TEHNICI AVIZAȚI

Număr locuri de parcare: 163 locuri;
Suprafața construită: 1.453,00 mp;
Suprafața construită desfășurată: 2.906,00 mp;

6. FINANȚAREA INVESTIȚIEI:

Ordonatorul principal de credite este Primăria municipiului Bistrița.
Finanțarea investiției se face din fonduri de la bugetul de stat, bugetul local și alte fonduri legale constituite cu această destinație.

7. AVIZE ȘI ACORDURI:

- Aviz Aquabis nr. 9591/16.05.2022; 5807/29.11.2022;
- Notificarea Direcției de Sănătate Publică nr. 92 din 03.06.2022
- Aviz DelgazGrid nr. 213705481/19.05.2022;
- Aviz Direcția Serviciilor Publice Bistrița nr. 48473/16.05.2022;
- Decizia APM Bistrița-Năsăud-nr. 351/11.07.2022;
- Aviz Inspectoratul de Poliție Județean nr. 215326 din 15.06.2022;
- Aviz Supercom nr. 313/13.05.2022

Documentația respectă legislația în vigoare la data întocmirii studiului de fezabilitate.

8. CONCLUZII, OBSERVAȚII, RECOMANDĂRI ALE COMISIEI:

Consiliul Tehnico-Economic acordă aviz favorabil pentru proiectul "Parcare etajată P+1 str. Năsăudului, Bistrița".

Președinte CONSILIUL TEHNICO-ECONOMIC
PRIMAR
IOAN TURC



Secretar CTE,
consilier superior
Sălăgean Ciprian

CERTIFICAT DE URBANISM

Nr. 652 din 11.04.2022

În scopul: elaborarea documentației în vederea obținerii autorizației de construire pentru turnare cauciuc de protecție la spațiul de joacă/Al.Pârâiașului Bl.1;

Ca urmare a cererii adresate de **DIRECȚIA SERVICII PUBLICE BISTRIȚA**, cu sediul în România, județul Bistrița-Năsăud, municipiul Bistrița, localitate componentă Bistrița, cod poștal, Strada Liviu Rebreanu, nr. 2-4, bl., sc., et., ap., telefon/fax 0263216202, e-mail 0756222027, înregistrat la nr. 35006 din 31.03.2022,

Pentru imobilul teren situat în: județul Bistrița-Năsăud, municipiul Bistrița, localitatea componentă Bistrița, cod poștal, Aleea Pârâiașului, nr., bl. 1, sc., et., ap., Cartea funciara nr. 3645; 1154; nr. cad/topo 105/18/1, 105/17/1, 105/16/1, 185/33/2;

Plan de încadrare în zonă; H.G.R.nr.527/2010 - Cap.IV/lit.C/poz.125;

În temeiul reglementărilor Documentației de urbanism nr. B-URB-10-03U/2010, faza PUG, aprobată prin Hotărârea Consiliului Local Bistrița nr. 136/2013, în conformitate cu prevederile Legii nr. 50/1991, privind autorizarea executării lucrărilor de construcții, republicată, cu modificările și completările ulterioare,

SE CERTIFICĂ:

1. REGIMUL JURIDIC:

- teren de joacă în suprafață de 377 mp situat în intravilanul municipiului Bistrița, conform P.U.G. al municipiului Bistrița aprobat prin H.C.L.nr.136/2013 prelungit cu H.C.L.nr.184/2018, domeniu public al municipiului Bistrița - conform H.G.R.nr.527/2010 - Cap.IV/lit.C/poz.125;

2. REGIMUL ECONOMIC:

- folosința actuală: teren de joacă în suprafață de 377 mp (Al.Pârâiașului Bl.1);
- destinație: conform P.U.G. al municipiului Bistrița aprobat prin H.C.L.nr.136/2013 prelungit cu H.C.L.nr.184/2018, U.T.R.3-subzonă de locuințe colective (L3) și subzona transporturilor rutiere (T2); Utilizări admise/Utilizări admise cu condiționări/Utilizări interzise - conform (L3)-(T2)/R.L.U./P.U.G.-anexă, parte componentă la certificatul de urbanism;
- zona A de impozitare;


Intocmit, Mihut Carmen

3. REGIMUL TEHNIC

Documentația de urbanism în vigoare: P.U.G. al municipiului Bistrița aprobat prin H.C.L.nr.136/2013, prelungit cu HCL nr.184/2018 și Regulamentul local de urbanism aferent;

- reglementări și condiții conform (L3)-(T2)/R.L.U./P.U.G. anexă, parte integrantă din prezentul certificat de urbanism;
- spațiul de joacă va fi dotat cu mobilier adecvat, va fi iluminat, amenajat și menținut corespunzător;
- documentația se va întocmi și semna în conformitate cu prevederile Legii nr.50/1991, republicată și a tuturor prevederilor legale în vigoare;
- posibilitatea realizării lucrărilor se va face în condițiile încadrării și respectării prevederilor legale în vigoare-anexă (L3)-(T2)/R.L.U./P.U.G.- parte integrantă din prezentul certificat de urbanism;

Prezentul certificat de urbanism POATE FI utilizat în scopul declarat pentru: elaborarea documentației în vederea obținerii autorizației de construire pentru turnare cauciuc de protecție la spațiul de joacă/Al.Pârâiașului BI.1;

CERTIFICATUL DE URBANISM NU ȚINE LOC DE AUTORIZAȚIE DE CONSTRUIRE / DESFIINȚARE ȘI NU CONFERĂ DREPTUL DE A EXECUTA LUCRĂRI DE CONSTRUCȚII.

4. OBLIGAȚII ALE TITULARULUI CERTIFICATULUI DE URBANISM: În scopul elaborării documentației pentru autorizarea executării lucrărilor de construcții - de construire/de desființare - solicitantul se va adresa autorității competente pentru protecția mediului:

Agencia pentru Protecția Mediului Bistrița-Năsăud, strada Parcului, nr. 20 Bistrița

În aplicarea Directivei Consiliului 85/337/CEE (Directiva EIA) privind evaluarea efectelor anumitor proiecte publice și private asupra mediului, modificată prin Directiva Consiliului 97/11/CE și prin Directiva Consiliului și Parlamentului European 2003/35/CE privind participarea publicului la elaborarea anumitor planuri și programe în legătură cu mediul și modificarea, cu privire la participarea publicului și accesul la justiție, a Directivei 85/337/CEE și a Directivei 96/61/CE, prin certificatul de urbanism se comunică solicitantului obligația de a contacta autoritatea teritorială de mediu pentru ca aceasta să analizeze și să decidă, după caz, încadrarea/ neîncadrarea proiectului investiției publice/private în lista proiectelor supuse evaluării impactului asupra mediului.

În aplicarea prevederilor Directivei Consiliului 85/337/CEE, procedura de emitere a acordului de mediu se desfășoară după emiterea certificatului de urbanism, anterior depunerii documentației pentru autorizarea executării lucrărilor de construcții la autoritatea administrației publice competente.

În vederea satisfacerii cerințelor cu privire la procedura de emitere a acordului de mediu, autoritatea competentă pentru protecția mediului stabilește mecanismul asigurării consultării publice, centralizării opțiunilor publicului și formulării unui punct de vedere oficial cu privire la realizarea investiției în acord cu rezultatele consultării publice.

În aceste condiții:

După primirea prezentului certificat de urbanism, titularul are obligația de a se prezenta la autoritatea competentă pentru protecția mediului în vederea evaluării inițiale a investiției și stabilirii demarării procedurii de evaluare a impactului asupra mediului și/sau a procedurii de evaluare adecvată.
--

În urma evaluării inițiale a notificării privind intenția de realizare a proiectului se va emite punctul de vedere al autorității competente pentru protecția mediului.

În situația în care autoritatea competentă pentru protecția mediului stabilește efectuarea evaluării impactului asupra mediului și/sau a evaluării adecvate, solicitantul are obligația de a notifica acest fapt autorității administrației publice competente cu privire la menținerea cererii pentru autorizarea executării lucrărilor de construcții.
--

În situația în care, după emiterea certificatului de urbanism ori pe parcursul derulării procedurii de evaluare a impactului asupra mediului, solicitantul renunță la intenția de realizare a investiției, acesta are obligația de a notifica acest fapt autorității administrației publice competente.

5. CEREREA DE EMITERE A AUTORIZAȚIEI DE CONSTRUIRE / DESFIINȚARE va fi însoțită de următoarele documente:

a) certificatul de urbanism original sau copie conformă cu originalul;
b) dovada titlului asupra imobilului, teren, sau, după caz, extrasul de plan cadastral actualizat la zi și extrasul de carte funciară de informare actualizat la zi, în cazul în care logoa nu dispune altfel (copie legalizată);

c) documentația tehnică - D.T., două exemplare originale, identice numerotate. Proiectantul general și cei de specialitate răspund pentru corectitudinea și legalitatea documentației tehnice, inclusiv în situația în care afectează proprietățile vecine sau alte drepturi ale acestora.

☒ D.T.A.C. ☐ D.T.O.E. ☐ D.T.A.D.

d) avizele și acordurile de amplasament stabilite prin certificatul de urbanism:

d.1) *avize și acorduri privind utilitățile urbane și infrastructura (copie):*

<input type="checkbox"/> alimentare cu apă	<input type="checkbox"/> gaze naturale	<input type="checkbox"/> Inspectoratul de Poliție
<input type="checkbox"/> canalizare	<input type="checkbox"/> telefonizare	<input checked="" type="checkbox"/> Direcția de servicii publice
<input checked="" type="checkbox"/> alimentare cu energie electrică	<input type="checkbox"/> salubritate	<input type="checkbox"/> Drumurile Naționale
<input type="checkbox"/> transport urban	<input type="checkbox"/> Acord Asociația de Locatari	<input type="checkbox"/> Drumuri Județene

Alte avize/acorduri:

d.2) *avize și acorduri privind:*

<input type="checkbox"/> securitatea la incendiu	<input type="checkbox"/> protecția civilă	<input checked="" type="checkbox"/> sănătatea populației
--	---	--

d.3) *avize / acorduri specifice ale administrației publice centrale și/sau ale serviciilor descentralizate ale acestora (copie):*

<input type="checkbox"/> Inspectoratul Jud. în Construcții	<input checked="" type="checkbox"/> Plan vizat OCPI actualizat	<input type="checkbox"/> Decizie pt. scoaterea terenului din circuitul agricol
--	--	--

d.4) *studii de specialitate (1 exemplar original):*

<input checked="" type="checkbox"/> verificator	<input type="checkbox"/> studiu geotehnic	<input type="checkbox"/> Ministerul Culturii
	<input type="checkbox"/> avizul studiu de însoțire	

☐ Acordul vecinilor, conform prevederilor legale în vigoare, exprimat în formă autentică, pentru construcțiile noi, amplasate adiacent construcțiilor existente sau în imediata lor vecinătate - și numai dacă sunt necesare măsuri de intervenție pentru protejarea acestora -, pentru lucrări de construcții necesare în vederea schimbării destinației în clădiri existente, precum și în cazul amplasării de construcții cu altă destinație decât cea a clădirilor învecinate.

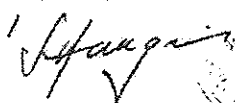
e) punctul de vedere/actul administrativ al autorității competente pentru protecția mediului (copie);

f) Documentele de plată ale următoarelor taxe (copie): - scutit;

g) Copiile depuse vor fi semnate de proiectant sau beneficiar pentru conformitate cu originalul.

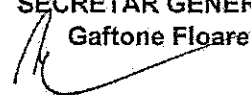
Prezentul certificat de urbanism are valabilitatea de 12 luni de la data emiterii.

PRIMAR,
Turc Ioan



ARHITECT ȘEF,
Păp Monica

SECRETAR GENERAL,
Gaftone Floare



Achitat taxa de 6,00 lei, conform chitanței nr. scutit Prezentul certificat de urbanism a fost transmis solicitantului direct/prin poștă la data de 12.06.2022



În conformitate cu prevederile Legii nr. 50/1991 privind autorizarea executării lucrărilor de construcții, republicată, cu modificările și completările ulterioare,

SE PRELUNGESTE VALABILITATEA
CERTIFICATULUI DE URBANISM NR. 652/35006/12.04.2022

de la data de 12.04.2023 până la data de 11.04.2024

După această dată, o nouă prelungire a valabilității nu este posibilă, solicitantul urmând să obțină, în condițiile legii, un alt certificat de urbanism.

PRIMAR,
Turc Ioan



SECRETAR GENERAL,
Gaftone Floare



ARHITECT ȘEF,
Pop Monica



SEF SERVICIU URBANISM,
.....

Data prelungirii valabilității 06.03.2023

Achitat taxa de 2,00 lei conform chitanței nr. scutit din

Transmis solicitantului la data de direct/prin poștă .

Nr. ⁴⁶⁴ / 21679 / 03.03.2023 / ^{07.03.2023}

Burduhos Georgeta/2ex.





Distribuție Energie Electrică România

Sucursala Bistrita

Distribuție Energie Electrică România – Sucursala Bistrita
Str. Vasile Conta, Nr. 11, 420025, Bistrita, Jud. Bistrita-Nasaud

Tel: +40 263 205 702

Fax: +40 267 205 704

office.bistrita@distributie-energie.ro

C.I.F. DEER/C.U.I. Suc. RO 14476722 / 14513741

R.C. DEER/Suc. J12/352/2002 / J06/97/2002

www.distributie-energie.ro

Către DIRECTIA SERVICII PUBLICE BISTRITA,

Referitor la cererea de aviz de amplasament, înregistrată cu nr. 6050220607705 / 10.06.2022 pentru obiectivul. **TURNARE CAUCIUC DE PROTECȚIE LA SPAȚIUL DE JOACA-PARAIAȘULUI BL I** de la adresa: BISTRITA, sat -, strada PARAIAȘULUI, nr. 1, bloc -, etaj -, apartament -, cod postal 420082, numar cadastral -, județul DISTRICTUL NASAUD.

În urma analizării documentației depuse suntem de acord cu realizarea obiectivului pe amplasamentul propus și se emite:

AVIZ DE AMPLASAMENT FAVORABIL Nr. 6050220607705 / 10.06.2022

cu următoarele precizări:

1. Obiectivul nu este amplasat în zona de siguranță a rețelelor electrice de distribuție publică și se încadrează în distanțele normate față de acestea.
2. În zonă **Exista** rețea electrică de distribuție de **Joasa tensiune -**.
3. Avizul de amplasament nu constituie aviz tehnic de racordare. Pentru obținerea acestuia, în vederea racordării la rețeaua electrică de distribuție a obiectivului sau creșterea puterii aprobate pentru acest obiectiv trebuie să solicitați la OD (operatorul de distribuție) avizul tehnic de racordare.
Prin cererea de aviz de amplasament ați solicitat racordarea obiectivului la rețeaua electrică de distribuție publică pentru o putere maxim simultan absorbită de - kW.
4. **Valabilitatea avizului de amplasament este până la 12.04.2023**, cu posibilitatea prelungirii cu durata de prelungire a valabilității Certificatului de urbanism, respectiv a Autorizației de construire, cu condiția de a nu se schimba elementele care au stat la baza emiterii lui.
5. Prezentul aviz de amplasament este valabil numai pentru amplasamentul obiectivului, conform planului nr. **652** și a Certificatului de urbanism nr. **652 / 12.04.2022**
6. Tariful de emiterie a avizului de amplasament este în valoare de **95.00 lei**, fara TVA.
7. Instalațiile de distribuție aparținând operatorului de distribuție au fost trasate orientativ pe planul de situație anexat.
8. În zonă **Nu exista** instalații electrice ce nu aparțin operatorului de distribuție (sucursala BISTRITA) este necesar să vă adresați deținătorilor acestor instalații (Transelectrica, Hidroelectrica, Termoelectrica, alți deținători) - în vederea obținerii avizelor de amplasament.
9. Săpăturile în zona traseelor de cabluri se vor face numai manual, cu asistență tehnică din partea operatorului de distribuție.
10. Executarea lucrărilor în apropierea instalațiilor operatorului de distribuție se va face cu respectarea strictă a condițiilor din prezentul aviz, precum și a normelor tehnice de protecția muncii specifice. Beneficiarul lucrării, respectiv executantul, sunt răspunzători și vor suporta consecințele, financiare sau de alta natură, ale eventualelor deteriorări ale instalațiilor și/sau prejudicii aduse utilizatorilor acestora ca urmare a nerespectării regulilor menționate.



**Distribuție Energie
Electrică România**
Sucursala Bistrita

Distribuție Energie Electrică România – Sucursala Bistrita
Str. Vasile Conta, Nr. 11, 420025, Bistrita, Jud. Bistrita-Nasaud

Tel: +40 263 205 702

Fax: +40 267 205 704

office,bistrita@distributie-energie.ro

C.I.F. DEER/C.U.I. Suc. RO 14476722 / 14513741

R.C. DEER/Suc. 112/352/2002 / JO6/97/2002

www.distributie-energie.ro

11. Alte precizări în funcție de specificul obiectivului și amplasamentul respectiv:

Director Sucursala BISTRITA
Ing. Alexandru Roman

Marinel-
Alexandru
Roman

Semnat digital de
Marinel-Alexandru
Roman
Data: 2022.06.10
14:14:30 +03:00

Sef S.A.R. BISTRITA
Ing. Gabriela Iliesiu

Intocmit
Camelia Nan



Distribuție Energie Electrică România

Sucursala Bistrita

Distribuție Energie Electrică România Sucursala Bistrita
Str. Vasile Conta, Nr. 11, 420025, Bistrita, Jud. Bistrita-Nasaud

Tel: +40 263 205 702

Fax: +40 267 205 704

office.bistrita@distributie-energie.ro

C.I.F. DEER/C.U.L. Suc. RO 14476722 / 14513741

R.C. DEER/Suc. J12/352/2002 / J06/97/2002

www.distributie-energie.ro

10.6.2022 9:41 Document id: 4942390

Semnat de: Camelia Nan



STR. LIVIU REBREANU NR. 2-4, BISTRIȚA, 420008
JUDEȚUL BISTRIȚA-NĂSĂUD

Cod fiscal: 25503261
Telefon: 0263/216202; 0263/236445
Fax: 0263/234392
E-mail: dsob@primariabistrita.ro



Nr. 56498 /03.06.2022

CĂTRE: PRIMĂRIA MUNICIPIULUI BISTRITA
DIRECȚIA SERVICII PUBLICE
Bistrița, Liviu Rebreanu 2-4
Tel. 0263-2166202
Serviciul :Transport administrare circulație

OBIECT Aviz – pentru „Obținerea Autorizației de construire pentru TURNARE
CAUCIUC DE PROTECTIE LA SPATIUL DE JOACA / ALEEA PARAIASULUI BL.1

În urma analizei documentației depuse se emite **avizul favorabil** pentru
executarea lucrărilor în municipiul Bistrița pe Aleea Paraiasului bl. 1

Avizul a fost solicitat prin certificatul de urbanism nr.652/12.04.2022.

Director executiv
Ioan Crețiu



Șef serviciu
Mircea Plaian

MI/MI/2 ex.

DIRECȚIA DE SĂNĂTATE PUBLICĂ A JUDEȚULUI BISTRIȚA-NĂȘĂUD



1.Str.Grănicerilor,nr.5,420095,Bistrița ☎ Director executiv, Secretariat, RUNOS,
Financiar-contabilitate: 0263 232601, 231592; Fax: 0263 231137

2.Str. Zimbrului, nr.5, 420075 Bistrița, ☎ Secretariat 0263 217337, 217309
Supraveghere și Control Boli Transmisibile: 0263 234694, Inspecție sanitară:
0263 235568, Laboratoare, Autorizări, Administrativ; Fax: 0263 212934

Nr. 7726 din 06.06.2022

Către,

**DIRECȚIA SERVICII PUBLICE BISTRIȚA,
Loc. BISTRIȚA, Str. LIVIU REBREANU, Nr. 2 4
Jud. BISTRIȚA-NĂȘĂUD**

Ca urmare a cererii dumneavoastră cu nr. 56498 din data de 06.06.2022, înregistrată la Direcția de Sănătate Publică a Județului Bistrița-Năsăud cu nr. 7726 în data de 06.06.2022 pentru asistență de specialitate de sănătate publică pentru: **TURNARE CAUCIUC DE PROTECȚIE LA SPAȚIUL DE JOACĂ-ALEEA PÂRÂIAȘULUI, BL. 1**, situat la adresa: Municipiul BISTRIȚA, ALEEA PÂRÂIAȘULUI, Bl. 1, CF NR. 3645, 1154, nr. cad/topo 105/18/1, 105/17/1, 105/16/1, 185/33/2, Plan de încadrare în zonă; H.G.R. nr. 527/2010, Cap. IV/lit. C/poz. 125, Jud. BISTRIȚA-NĂȘĂUD, vă comunicăm următoarele:

- conform O.M.S. 1030/2009 cu modificările și completările ulterioare asistența de specialitate de sănătate publică se acordă doar pentru activitățile cu risc pentru sănătatea populației;
- investiția nu face obiectul evaluării condițiilor de igienă și sănătate publică.

Director executiv
Dr. Andrițoiu Anca Roxana





AGENȚIA PENTRU PROTECȚIA MEDIULUI BISTRITA-NASAUD

Nr. 651/15.06.2022

CLASAREA NOTIFICĂRII

Ca urmare a solicitării depuse de **DIRECȚIA SERVICII PUBLICE BISTRITA** cu sediul în municipiul Bistrița, str. Liviu Rebreanu, nr. 2-4, județul Bistrița-Năsăud, pentru proiectul "*Turnare cauciuc de protecție la spațiul de joacă/Al. Pârâiașului Bl.1*" propus a fi amplasat în municipiul Bistrița, str. Aleea Pârâiașului, bl. 1, județul Bistrița-Năsăud, înregistrată la Agenția pentru Protecția Mediului Bistrița-Năsăud cu nr. 7121/08.06.2022.,

- în urma analizării documentației depuse, a localizării amplasamentului în planul de urbanism și în raport cu poziția față de arii naturale protejate, zone-tampon, monumente ale naturii, monumente istorice sau arheologice, zone cu restricții de construit, zona costieră;

- având în vedere că:

- proiectul propus nu intră sub incidența Legii nr. 292/2018 privind evaluarea impactului anumitor proiecte publice și private asupra mediului;

- proiectul propus nu intră sub incidența art. 28 din Ordonanța de urgență a Guvernului nr. 57/2007 privind regimul ariilor naturale protejate, conservarea habitatelor naturale, a florei și faunei sălbatice, aprobată cu modificări și completări prin Legea nr. 49/2011, cu modificările și completările ulterioare;

- proiectul propus nu intră sub incidența art. 48 și 54 din Legea apelor nr. 107/1996, cu modificările și completările ulterioare,

Agenția pentru Protecția Mediului Bistrița-Năsăud decide:

Clasarea notificării, deoarece proiectul propus nu se supune procedurilor de evaluare a impactului asupra mediului.

DIRECTOR EXECUTIV,
biolog-chimist Sever Ioan ROMAN



ȘEF SERVICIU
AVIZE, ACORDURI, AUTORIZAȚII,
ing. Marinela Suciu

ȘEF SERVICIU
CALITATEA FACTORILOR DE MEDIU,
ing. Anca Zaharie

ÎNTOCMIT,
ing. Carmen Cîmpan

ÎNTOCMIT,
biolog Crina Năstase



AGENȚIA PENTRU PROTECȚIA MEDIULUI BISTRITA-NASAUD

Adresa :STRADA Parcului, nr.20, Bistrita, Cod . 420035, Jud. Bistrita-Nasaud

E-mail: office@apmbn.anpm.ro ; Tel. 0263 224 064; Fax . 0263 223 709

Operator de date cu caracter personal, conform Regulamentului (UE) 2016/679

CERTIFICAT DE URBANISM

Nr. 653 din 12.04.2022

În scopul: elaborarea documentației în vederea obținerii autorizației de construire pentru turnare cauciuc de protecție la spațiul de joacă/Al.Plopilor BI.7;

Ca urmare a cererii adresate de **DIRECȚIA SERVICII PUBLICE BISTRIȚA**, cu sediul în România, județul Bistrița-Năsăud, municipiul Bistrița, localitate componentă Bistrița, cod poștal, Strada **Liviu Rebreanu**, nr. 2-4, bl., sc., et., ap., telefon/fax 0263216202, e-mail 0756222027, înregistrat la nr. 35005 din 31.03.2022,

Pentru imobilul teren situat în: județul Bistrița-Năsăud, municipiul Bistrița, localitatea componentă Bistrița, cod poștal, Alea Ploilor, nr., bl. 7, sc., et., ap., Cartea funciara nr. - nr. cad/topo 1862/2, 1819, 1822;

Plan de încadrare în zonă; H.G.R.nr.527/2010 - Cap.IV/lit.C/poz.110;

În temeiul reglementărilor Documentației de urbanism nr. **B-URB-10-03U/2010**, faza **PUG**, aprobată prin **Hotărârea Consiliului Local Bistrița nr. 136/2013**, în conformitate cu prevederile Legii nr. 50/1991, privind autorizarea executării lucrărilor de construcții, republicată, cu modificările și completările ulterioare,

SE CERTIFICĂ:

1. REGIMUL JURIDIC:

- teren de joacă în suprafață de 360 mp situat în intravilanul municipiului Bistrița, conform P.U.G. al municipiului Bistrița aprobat prin H.C.L.nr.136/2013 prelungit cu H.C.L.nr.184/2018, domeniu public al municipiului Bistrița - conform H.G.R.nr.527/2010 - Cap.IV/lit.C/poz.110;

2. REGIMUL ECONOMIC:

- folosința actuală: teren de joacă în suprafață de 360 mp (Al.Plopilor BI.7);
- destinație: conform P.U.G. al municipiului Bistrița aprobat prin H.C.L.nr.136/2013 prelungit cu H.C.L.nr.184/2018, U.T.R.6-subzonă de locuințe colective (L3) și subzona amenajărilor rutiere (T2);
Utilizări admise/Utilizări admise cu condiționări/Utilizări interzise - conform (L3)-(T2)/R.L.U./P.U.G.-anexă, parte componentă la certificatul de urbanism;
- zona A de impozitare;


Întocmită Mihut Carmen

3. REGIMUL TEHNIC

Documentația de urbanism în vigoare: P.U.G. al municipiului Bistrița aprobat prin H.C.L.nr.136/2013, prelungit cu HCL nr.184/2018 și Regulamentul local de urbanism aferent;

- reglementări și condiții conform (L3)-(T2)/R.L.U./P.U.G. anexă, parte integrantă din prezentul certificat de urbanism;
- spațiul de joacă va fi dotat cu mobilier adecvat, va fi iluminat, amenajat și menținut corespunzător;
- documentația se va întocmi și semna în conformitate cu prevederile Legii nr.50/1991, republicată și a tuturor prevederilor legale în vigoare;
- posibilitatea realizării lucrărilor se va face în condițiile încadrării și respectării prevederilor legale în vigoare-anexă (L3)-(T2)/R.L.U./P.U.G.- parte integrantă din prezentul certificat de urbanism;

Prezentul certificat de urbanism POATE FI utilizat în scopul declarat pentru: elaborarea documentației în vederea obținerii autorizației de construire pentru turnare cauciuc de protecție la spațiul de joacă/Al.Plopilor BI.7;

CERTIFICATUL DE URBANISM NU ȚINE LOC DE AUTORIZAȚIE DE CONSTRUIRE / DESFIINȚARE ȘI NU CONFERĂ DREPTUL DE A EXECUTA LUCRĂRI DE CONSTRUCȚII.

4. OBLIGAȚII ALE TITULARULUI CERTIFICATULUI DE URBANISM: În scopul elaborării documentației pentru autorizarea executării lucrărilor de construcții - de construire/de desființare - solicitantul se va adresa autorității competente pentru protecția mediului:

Agenția pentru Protecția Mediului Bistrița-Năsăud, strada Parcului, nr. 20 Bistrița

În aplicarea Directivei Consiliului 85/337/CEE (Directiva EIA) privind evaluarea efectelor anumitor proiecte publice și private asupra mediului, modificată prin Directiva Consiliului 97/11/CE și prin Directiva Consiliului și Parlamentului European 2003/35/CE privind participarea publicului la elaborarea anumitor planuri și programe în legătură cu mediul și modificarea, cu privire la participarea publicului și accesul la justiție, a Directivei 85/337/CEE și a Directivei 96/61/CE, prin certificatul de urbanism se comunică solicitantului obligația de a contacta autoritatea teritorială de mediu pentru ca aceasta să analizeze și să decidă, după caz, încadrarea/ neîncadrarea proiectului investiției publice/private în lista proiectelor supuse evaluării impactului asupra mediului.

În aplicarea prevederilor Directivei Consiliului 85/337/CEE, procedura de emitere a acordului de mediu se desfășoară după emiterea certificatului de urbanism, anterior depunerii documentației pentru autorizarea executării lucrărilor de construcții la autoritatea administrației publice competente.

În vederea satisfacerii cerințelor cu privire la procedura de emitere a acordului de mediu, autoritatea competentă pentru protecția mediului stabilește mecanismul asigurării consultării publice, centralizării opțiunilor publicului și formulării unui punct de vedere oficial cu privire la realizarea investiției în acord cu rezultatele consultării publice.

În aceste condiții:

După primirea prezentului certificat de urbanism, titularul are obligația de a se prezenta la autoritatea competentă pentru protecția mediului în vederea evaluării inițiale a investiției și stabilirii demarării procedurii de evaluare a impactului asupra mediului și/sau a procedurii de evaluare adecvată.
--

În urma evaluării inițiale a notificării privind intenția de realizare a proiectului se va emite punctul de vedere al autorității competente pentru protecția mediului.

În situația în care autoritatea competentă pentru protecția mediului stabilește efectuarea evaluării impactului asupra mediului și/sau a evaluării adecvate, solicitantul are obligația de a notifica acest fapt autorității administrației publice competente cu privire la menținerea cererii pentru autorizarea executării lucrărilor de construcții.
--

În situația în care, după emiterea certificatului de urbanism ori pe parcursul derulării procedurii de evaluare a impactului asupra mediului, solicitantul renunță la intenția de realizare a investiției, acesta are obligația de a notifica acest fapt autorității administrației publice competente.

5. CEREREA DE EMITERE A AUTORIZAȚIEI DE CONSTRUIRE / DESFIINȚARE va fi însoțită de următoarele documente:

- a) certificatul de urbanism original sau copie conformă cu originalul;
b) dovada titlului asupra imobilului, teren, sau, după caz, extrasul de plan cadastral actualizat la zi și extrasul de carte funciară de informare actualizat la zi, în cazul în care legea nu dispune altfel (copie legalizată);
c) documentația tehnică - D.T., două exemplare originale, identice numerotate. Proiectantul general și cei de specialitate răspund pentru corectitudinea și legalitatea documentației tehnice, inclusiv în situația în care afectează proprietățile vecine sau alte drepturi ale acestora.

☒ D.T.A.C. ☐ D.T.O.E. ☐ D.T.A.D.

d) avizele și acordurile de amplasament stabilite prin certificatul de urbanism:

d.1) *avize și acorduri privind utilitățile urbane și infrastructura (copie):*

<input type="checkbox"/> alimentare cu apă	<input type="checkbox"/> gaze naturale	<input type="checkbox"/> Inspectoratul de Poliție
<input type="checkbox"/> canalizare	<input type="checkbox"/> telefonizare	<input checked="" type="checkbox"/> Direcția de servicii publice
<input checked="" type="checkbox"/> alimentare cu energie electrică	<input type="checkbox"/> salubritate	<input type="checkbox"/> Drumurile Naționale
<input type="checkbox"/> transport urban	<input type="checkbox"/> Acord Asociația de Locatari	<input type="checkbox"/> Drumuri Județene

Alte avize/acorduri:

d.2) *avize și acorduri privind:*

<input type="checkbox"/> securitatea la incendiu	<input type="checkbox"/> protecția civilă	<input checked="" type="checkbox"/> sănătatea populației
--	---	--

d.3) *avize / acorduri specifice ale administrației publice centrale și/sau ale serviciilor descentralizate ale acestora (copie):*

<input type="checkbox"/> Inspectoratul Jud. în Construcții	<input checked="" type="checkbox"/> Plan vizat OCPI actualizat	<input type="checkbox"/> Decizie pt. scoaterea terenului din circuitul agricol
--	--	--

d.4) *studii de specialitate (1 exemplar original):*

<input checked="" type="checkbox"/> verificator	<input type="checkbox"/> studiu geotehnic	<input type="checkbox"/> Ministerul Culturii
	<input type="checkbox"/> avizul studiu de însorire	

☐ Acordul vecinilor, conform prevederilor legale în vigoare, exprimat în formă autentică, pentru construcțiile noi, amplasate adiacent construcțiilor existente sau în imediata lor vecinătate - și numai dacă sunt necesare măsuri de intervenție pentru protejarea acestora -, pentru lucrări de construcții necesare în vederea schimbării destinației în clădiri existente, precum și în cazul amplasării de construcții cu altă destinație decât cea a clădirilor învecinate.

e) punctul de vedere/actul administrativ al autorității competente pentru protecția mediului (copie);

f) Documentele de plată ale următoarelor taxe (copie): - scutit;

g) Copiile depuse vor fi semnate de proiectant sau beneficiar pentru conformitate cu originalul.

Prezentul certificat de urbanism are valabilitatea de **12 luni** de la data emiterii.

PRIMAR,
Turc Ioan

[Signature]



ARHITECT ȘEF,
Pop Monica

SECRETAR GENERAL,
Gaftone Floare

[Signature]

Achitat taxa de 6,00 lei, conform chitanței nr. scutit Prezentul certificat de urbanism a fost transmis solicitantului direct/prin poștă la data de 12.04.2022

În conformitate cu prevederile Legii nr. 50/1991 privind autorizarea executării lucrărilor de construcții, republicată, cu modificările și completările ulterioare,

**SE PRELUNGESTE VALABILITATEA
CERTIFICATULUI DE URBANISM NR. 653/35005/12.04.2022**

de la data de **12.04.2023** până la data de **11.04.2024**

După această dată, o nouă prelungire a valabilității nu este posibilă, solicitantul urmând să obțină, în condițiile legii, un alt certificat de urbanism.

**PRIMAR,
Turc Ioan**

**ARHITECT ȘEF,
Pop Monica**



**SECRETAR GENERAL,
Gaftone Floare**

**ȘEF SERVICIU URBANISM,
.....**

Data prelungirii valabilității 06.03.2023

Achitat taxa de 2,00 lei conform chitanței nr. scutit din

Transmis solicitantului la data de 10.03.23 direct/prin poștă .

Nr. 454 / 21683 / 03.03.2023 / 08.03.2023

Burduhos Georgeta/2ex.



**Distribuție Energie
Electrică România**
Sucursala Bistrita

Distribuție Energie Electrică România Sucursala Bistrita
Str. Vasile Conta, Nr. 11, 420025, Bistrita, Jud. Bistrita-Nasaud

Tel: +40 263 205 702

Fax: +40 267 205 704

office.bistrita@distributie-energie.ro

C.I.F. DEER/C.U.I. Suc. RO 14476722 / 145137

R.C. DEER/Suc. J12/352/2002 / J06/97/2002

www.distributie-energie.ro

Către
DIRECTIA SERVICII PUBLICE BISTRITA,

Referitor la **cererea de aviz de amplasament**, înregistrată cu nr. **6050220607674 / 09.06.2022**

Pentru **TURNARE CAUCIUC DE PROTECȚIE LA SPATIU DE JOACA AL PLOPILOR BL 7**

De la adresa: **BISTRITA**, sat -, strada **PLOPILOR**, nr. 7, bloc -, etaj -, apartament -, cod postal **420051**, numar cadastral -, Județul **BISTRITA NASAUD**.

În urma analizării documentației depuse suntem de acord cu realizarea obiectivului pe amplasamentul propus și se emite:

AVIZ DE AMPLASAMENT FAVORABIL CONDIȚIONAT Nr. 6050220607674 / 10.01.2023

Cu următoarele precizări:

Motivație: Realizarea condițiilor de coexistență între obiectiv și rețelele electrice existente în zona, a fost analizată în

cadru studiului de coexistență nr 749/2022, elaborat de ELCO Bistrita SA, avizat la DEER SA- Sucursala Bistrita cu nr. 66/49/485/29.11.2022

În conformitate cu studiul de soluție avizat, pe amplasamentul propus pentru obiectiv există rețele electrice subterane de joasă tensiune, care traversează spațiul de joacă pe o lungime de 35 m și sunt amplasate la o adâncime de 40 cm.

Lucrări de eliberare amplasament evidențiate în studiu: devierea cablurilor electrice în afara zonei obiectivului propus.

1. Precizări referitoare la condiționarea acceptării amplasamentului:

A. Modificarea poziției obiectivului la distanțe minime (precizate mai jos) față de instalațiile Operatorului de Distribuție figurate pe planurile anexate: **Nu este cazul.**

B. Păstrarea poziției obiectivului dumneavoastră cu suportarea costurilor privind devierea sau mutarea instalațiilor operatorului de distribuție, conform *studiului de coexistență/ eliberare amplasament* avizat, cu avizul CTE nr. 65/49/485 / 29.11.2022 .

C. Păstrarea poziției obiectivului cu condiția executării, contra cost, a unor lucrări de modificare a instalațiilor rețelei electrice rezultate din *studiul de coexistență* avizat, cu avizul CTE nr. 65/49/485 / 29.11.2022 , ca fiind necesare pentru îndeplinirea condițiilor de coexistență -.

2. Dacă alegeți:

2.1. Varianta A, este necesar:

- să depuneți la OD (operatorul de distribuție) documentația refăcută pentru obținerea avizului de amplasament favorabil, întocmită conform reglementărilor legale la data solicitării.

2.2. Varianta B, este necesar:



**Distribuție Energie
Electrică România**
Sucursala Bistrita

Distribuție Energie Electrică România Sucursala Bistrita
Str. Vasile Conta, Nr. 11, 420025, Bistrita, Jud. Bistrita Nasaud

Tel: +40 263 205 702

Fax: +40 267 205 704

office.bistrita@distributie-energie.ro

C.I.F. DEER/C.U.I. Suc. RO 14476722 / 145137

R.C. DEER/Suc. J12/352/2002 / J06/97/2002

www.distributie-energie.ro

- să obțineți acordurile deținătorilor de teren și avizele, rezultate din studiul de eliberare a amplasamentului, pentru realizarea instalațiilor electrice pe noile trasee și amplasamente. Documentația pentru obținerea acestora va fi elaborată în cadrul studiului menționat la punctul B.
- să încheiați cu OD (operatorul de distribuție), un contract pentru eliberarea amplasamentului, așa cum v-ați angajat prin contractul de angajament, să respectați termenele și condițiile stabilite în studiul de coexistență/ eliberare amplasament, achitând contravaloarea lucrărilor precizate în contractul pentru eliberare amplasament

3. Dacă solicitarea dumneavoastră se încadrează în Varianta C, este necesar:

- să obțineți acordurile deținătorilor de teren și avizele, rezultate din studiul de coexistență, pentru realizarea lucrărilor de reglementare a instalațiilor electrice existente. Documentația pentru obținerea acestora va fi elaborată conform studiului de coexistență menționat anterior.
- să încheiați cu OD (operatorul de distribuție), un contract pentru realizarea condițiilor de coexistență, așa cum v-ați angajat prin contractul de angajament, să respectați termenele și condițiile stabilite în studiul de coexistență, achitând contravaloarea lucrărilor precizate în contractul pentru eliberarea amplasamentului.

4. Avizul de amplasament nu constituie aviz tehnic de racordare. Pentru obținerea acestuia, în vederea racordării la rețeaua electrică de distribuție a obiectivului sau creșterea puterii aprobate pentru acest obiectiv, trebuie să solicitați la OD (operatorul de distribuție) avizul tehnic de racordare.

- 5. Valabilitatea avizului de amplasament este până la 12.04.2023**, cu posibilitatea prelungirii cu durata de prelungire a valabilității Certificatului de urbanism, respectiv a Autorizației de construire, cu condiția de a nu se schimba elementele care au stat la baza emiterii lui.
- 6.** Prezentul aviz de amplasament este valabil numai pentru amplasamentul obiectivului, conform planului nr. **653** și a Certificatului de urbanism nr. **653 / 12.04.2022**
- 7.** Tariful de emitere a avizului de amplasament, în valoare de **29.00** lei, fata TVA.
- 8.** Instalațiile de distribuție aparținând OD (operatorului de distribuție) au fost trasate orientativ pe planul de situație anexat.
- 9.** În zonă **Nu exista** instalații electrice ce nu aparțin OD (operatorului de distribuție).
Este necesar să vă adresați deținătorilor acestor instalații (Transelectrica, Hidroelectrica, Termoelectrica, alți deținători -) în vederea obținerii avizelor de amplasament.
- 10.** Săpăturile în zona traseelor de cabluri se vor face numai manual, cu asistență tehnică din partea OD (operatorului de distribuție).
- 11.** Executarea lucrărilor în apropierea instalațiilor OD (operatorului de distribuție) se va face cu respectarea strictă a condițiilor din prezentul aviz, precum și a normelor tehnice de protecția muncii specifice. Beneficiarul lucrării, respectiv executantul, sunt răspunzători și vor suporta consecințele, financiare sau de alta natură, ale eventualelor deteriorări ale instalațiilor și/sau prejudicii aduse utilizatorilor acestora ca urmare a nerespectării regulilor menționate.

Director Sucursala BISTRITA

Sef S.A.R. BISTRITA

Intocmit



Distribuție Energie Electrică România

Sucursala Bistrita

Distribuție Energie Electrică România Sucursala Bistrita
Str. Vasile Conta, Nr. 11, 420025, Distrița, Jud. Bistrița Neasaud

Tel: +40 263 205 702

Fax: +40 267 205 704

office_bistrita@distributie-energie.ro

C.I.F. DEER/C.U.I. Suc. RO 14476722 / 14513

R.C. DEER/Suc. J12/352/2002 / J06/97/2002

www.distributie-energie.ro

Ing. Alexandru Roman

Marinel-
Alexandru
Roman

Semnăt digital de
Marinel Alexandru
Roman
Data: 2023.01.10
10:18:53 +02:00

Ing. Gabriela Iliesiu

Gabriel
a Iliesiu

Semnăt digital de
Gabriela Iliesiu
Data: 2023.01.10
08:06:54 +02:00

Gabriela Iliesiu



**Distribuție Energie
Electrică România**
Sucursala Bistrita

Distribuție Energie Electrică România Sucursala Bistrita
Str. Vasile Conta, Nr. 11, 420025, Bistrita, Jud. Bistrita Nasaud

Tel: +40 263 205 702

Fax: +40 267 205 704

office.bistrita@distributie-energie.ro

C.I.F. DEER/C.U.I. Suc. RO 14476722 / 145137

R.C. DEER/Suc. J12/352/2002 / J06/97/2002

www.distributie-energie.ro



STR. LIVIU REBREANU NR. 24, BISTRIȚA, 420008
JUDEȚUL BISTRIȚA-NĂSĂUD

Cod fiscal: 25503261
Telefon: 0263/216202; 0263/236445
Fax: 0263/234392
E-mail: dspb@primariabistrita.ro



Nr. 56498 /03.06.2022

CĂTRE: : PRIMĂRIA MUNICIPIULUI BISTRITA
DIRECȚIA SERVICII PUBLICE

Bistrița, Liviu Rebreanu 2-4

Tel. 0263-2166202

Serviciul : Transport administrare circulație

OBIECT Aviz – pentru „Obținerea Autorizației de construire pentru TURNARE
CAUCIUC DE PROTECTIE LA SPATIUL DE JOACA / ALEEA PLOPILOR BL.7

În urma analizei documentației depuse se emite **avizul favorabil** pentru
executarea lucrărilor în municipiul Bistrița pe Aleea Plopilor bl.7

Avizul a fost solicitat prin certificatul de urbanism nr.653/12.04.2022.

Director executiv
Ioan Crețiu



Șef serviciu
Mircea Plaian

DIRECȚIA DE SĂNĂTATE PUBLICĂ A JUDEȚULUI BISTRIȚA-NĂSĂUD



1.Str.Grănicerilor,nr.5,420095,Bistrița ☎ Director executiv, Secretariat, RUNOS,
Financiar-contabilitate: 0263 232601, 231592; Fax: 0263 231137

2.Str. Zimbrului, nr.5, 420075 Bistrița, ☎ Secretariat 0263 217337, 217309
Supraveghere si Control Boli Transmisibile: 0263 234694, Inspecție sanitară:
0263 235568, Laboratoare, Autorizări, Administrativ; Fax: 0263 212934

Nr. 7706 din 06.06.2022

Către,

**DIRECȚIA SERVICII PUBLICE BISTRIȚA,
Loc. BISTRIȚA, Str. LIVIU REBREANU, Nr. 2-4
Jud. BISTRIȚA-NĂSĂUD**

Ca urmare a cererii dumneavoastră cu nr. 56498 din data de 06.06.2022, înregistrată la Direcția de Sănătate Publică a Județului Bistrița-Năsăud cu nr. 7706 în data de 06.06.2022 pentru asistență de specialitate de sănătate publică pentru: **TURNARE CAUCIUC DE PROTECȚIE LA SPAȚIUL DE JOACĂ-ALEEA PLOPILOR, BL.7**, situat la adresa: Municipiul BISTRIȚA, ALEEA PLOPILOR, Bl. 7, nr. cad/topo 1862/2, 1819, 1822, Plan de încadrare în zonă; H.G.R. nr. 527/2010, Cap. IV/lit. C/poz. 110, Jud. BISTRIȚA-NĂSĂUD, vă comunicăm următoarele:

- conform O.M.S. 1030/2009 cu modificările și completările ulterioare asistența de specialitate de sănătate publică se acordă doar pentru activitățile cu risc pentru sănătatea populației;
- investiția nu face obiectul evaluării condițiilor de igienă și sănătate publică.

Director executiv
Dr. Andrei Anca Roxana





AGENȚIA PENTRU PROTECȚIA MEDIULUI BISTRITA-NASAUD

Nr. 650/15.06.2022

CLASAREA NOTIFICĂRII

Ca urmare a solicitării depuse de **DIRECȚIA SERVICII PUBLICE BISTRIȚA** cu sediul în municipiul Bistrița, str. Liviu Rebreanu, nr. 2-4, județul Bistrița-Năsăud, pentru proiectul "*Turnare cauciuc de protecție la spațiul de joacă/Al. Plopilor Bl.7*" propus a fi amplasat în municipiul Bistrița, str. Aleca Plopilor, bl. 7, județul Bistrița-Năsăud, înregistrată la Agenția pentru Protecția Mediului Bistrița-Năsăud cu nr. 7120/08.06.2022,

- în urma analizării documentației depuse, a localizării amplasamentului în planul de urbanism și în raport cu poziția față de arii naturale protejate, zone-tampon, monumente ale naturii, monumente istorice sau arheologice, zone cu restricții de construit, zona costieră;

- având în vedere că:

- proiectul propus nu intră sub incidența Legii nr. 292/2018 privind evaluarea impactului anumitor proiecte publice și private asupra mediului;

- proiectul propus nu intră sub incidența art. 28 din Ordonanța de urgență a Guvernului nr. 57/2007 privind regimul ariilor naturale protejate, conservarea habitatelor naturale, a florei și faunei sălbatice, aprobată cu modificări și completări prin Legea nr. 49/2011, cu modificările și completările ulterioare;

- proiectul propus nu intră sub incidența art. 48 și 54 din Legea apelor nr. 107/1996, cu modificările și completările ulterioare,

Agenția pentru Protecția Mediului Bistrița-Năsăud decide:

Clasarea notificării, deoarece proiectul propus nu se supune procedurilor de evaluare a impactului asupra mediului.

DIRECTOR EXECUTIV,
biolog-chimist Sever Ioan ROM



ȘEF SERVICIU
AVIZE, ACORDURI, AUTORIZAȚII,
ing. Marinela Suciu

ȘEF SERVICIU
CALITATEA FACTORILOR DE MEDIU,
ing. Anca Zaharie

ÎNTOCMIT,
ing. Carmen Cîmpan

ÎNTOCMIT,
biolog Crina Năstase



AGENȚIA PENTRU PROTECȚIA MEDIULUI BISTRITA-NASAUD

Adresa :STRADA Parcului, nr.20, Bistrita, Cod . 420035, Jud. Bistrita-Nasaud

E-mail: office@apmbn.anpm.ro ; Tel. 0263 224 064; Fax . 0263 223 709

Operator de date cu caracter personal, conform Regulamentului (UE) 2016/679

CERTIFICAT DE URBANISM

Nr. 654 din 12.04.2022

În scopul: elaborarea documentației în vederea obținerii autorizației de construire pentru turnare cauciuc de protecție la spațiul de joacă/Str.Dragoș Vodă Bl.2;

Ca urmare a cererii adresate de **DIRECȚIA SERVICII PUBLICE BISTRIȚA**, cu sediul în România, județul Bistrița-Năsăud, municipiul Bistrița, localitate componentă Bistrița, cod poștal, Strada Liviu Rebreanu, nr. 2-4, bl., sc., et., ap., telefon/fax 0263216202, e-mail 0756222027, înregistrat la nr. 34992 din 31.03.2022,

Pentru imobilul teren situat în: județul Bistrița-Năsăud, municipiul Bistrița, localitatea componentă Bistrița, cod poștal, Dragoș Vodă, nr., bl. 2, sc., et., ap., Cartea funciara nr. 2406; nr. cad/topo 1904, 1905;

Plan de încadrare în zonă; H.G.R.nr.527/2010 - Cap.IV/lit.C/poz.96;

În temeiul reglementărilor Documentației de urbanism nr. B-URB-10-03U/2010, faza PUG, aprobată prin Hotărârea Consiliului Local Bistrița nr. 136/2013, În conformitate cu prevederile Legii nr. 50/1991, privind autorizarea executării lucrărilor de construcții, republicată, cu modificările și completările ulterioare,

SE CERTIFICĂ:

1. REGIMUL JURIDIC:

- teren de joacă în suprafață de 532 mp situat în intravilanul municipiului Bistrița, conform P.U.G. al municipiului Bistrița aprobat prin H.C.L.nr.136/2013 prelungit cu H.C.L.nr.184/2018, domeniu public al municipiului Bistrița - conform H.G.R.nr.527/2010 - Cap.IV/lit.C/poz.96;

2. REGIMUL ECONOMIC:

- folosința actuală: teren de joacă în suprafață de 532 mp (str.Dragoș Vodă bl.2);
- destinație: conform P.U.G. al municipiului Bistrița aprobat prin H.C.L.nr.136/2013 prelungit cu H.C.L.nr.184/2018, U.T.R.10-subzonă de locuințe colective (L3) și subzona transporturilor rutiere (T2); Utilizări admise/Utilizări admise cu condiționări/Utilizări interzise - conform (L3)-(T2)/R.L.U./P.U.G.-anexă, parte componentă la certificatul de urbanism;
- zona A de impozitare;


Întocmit, Mihut Carmen

3. REGIMUL TEHNIC

Documentația de urbanism în vigoare: P.U.G. al municipiului Bistrița aprobat prin H.C.L.nr.136/2013, prelungit cu HCL nr.184/2018 și Regulamentul local de urbanism aferent;

- reglementări și condiții conform (L3)-(T2)/R.L.U./P.U.G.- anexă, parte integrantă din prezentul certificat de urbanism;
- spațiul de joacă va fi dotat cu mobilier adecvat, va fi iluminat, amenajat și menținut corespunzător;
- documentația se va întocmi și semna în conformitate cu prevederile Legii nr.50/1991, republicată și a tuturor prevederilor legale în vigoare;
- posibilitatea realizării lucrărilor se va face în condițiile încadrării și respectării prevederilor legale în vigoare-anexă (L3)-(T2)/R.L.U./P.U.G.- parte integrantă din prezentul certificat de urbanism;

Prezentul certificat de urbanism POATE FI utilizat în scopul declarat pentru: elaborarea documentației în vederea obținerii autorizației de construire pentru turnare cauciuc de protecție la spațiul de joacă/Str.Dragoș Vodă Bl.2;

CERTIFICATUL DE URBANISM NU ȚINE LOC DE AUTORIZAȚIE DE CONSTRUIRE / DESFIINȚARE ȘI NU CONFERĂ DREPTUL DE A EXECUTA LUCRĂRI DE CONSTRUCȚII.

4. OBLIGAȚII ALE TITULARULUI CERTIFICATULUI DE URBANISM: În scopul elaborării documentației pentru autorizarea executării lucrărilor de construcții - de construire/de desființare - solicitantul se va adresa autorității competente pentru protecția mediului:

Agencia pentru Protecția Mediului Bistrița-Năsăud, strada Parcului, nr. 20 Bistrița

În aplicarea Directivei Consiliului 85/337/CEE (Directiva EIA) privind evaluarea efectelor anumitor proiecte publice și private asupra mediului, modificată prin Directiva Consiliului 97/11/CE și prin Directiva Consiliului și Parlamentului European 2003/35/CE privind participarea publicului la elaborarea anumitor planuri și programe în legătură cu mediul și modificarea, cu privire la participarea publicului și accesul la justiție, a Directivei 85/337/CEE și a Directivei 96/61/CE, prin certificatul de urbanism se comunică solicitantului obligația de a contacta autoritatea teritorială de mediu pentru ca aceasta să analizeze și să decidă, după caz, încadrarea/ neîncadrarea proiectului investiției publice/private în lista proiectelor supuse evaluării impactului asupra mediului.

În aplicarea prevederilor Directivei Consiliului 85/337/CEE, procedura de emitere a acordului de mediu se desfășoară după emiterea certificatului de urbanism, anterior depunerii documentației pentru autorizarea executării lucrărilor de construcții la autoritatea administrației publice competente.

În vederea satisfacerii cerințelor cu privire la procedura de emitere a acordului de mediu, autoritatea competentă pentru protecția mediului stabilește mecanismul asigurării consultării publice, centralizării opțiunilor publicului și formulării unui punct de vedere oficial cu privire la realizarea investiției în acord cu rezultatele consultării publice.

În aceste condiții:

După primirea prezentului certificat de urbanism, titularul are obligația de a se prezenta la autoritatea competentă pentru protecția mediului în vederea evaluării inițiale a investiției și stabilirii demarării procedurii de evaluare a impactului asupra mediului și/sau a procedurii de evaluare adecvată.
--

În urma evaluării inițiale a notificării privind intenția de realizare a proiectului se va emite punctul de vedere al autorității competente pentru protecția mediului.

În situația în care autoritatea competentă pentru protecția mediului stabilește efectuarea evaluării impactului asupra mediului și/sau a evaluării adecvate, solicitantul are obligația de a notifica acest fapt autorității administrației publice competente cu privire la menținerea cererii pentru autorizarea executării lucrărilor de construcții.
--

În situația în care, după emiterea certificatului de urbanism ori pe parcursul derulării procedurii de evaluare a impactului asupra mediului, solicitantul renunță la intenția de realizare a investiției, acesta are obligația de a notifica acest fapt autorității administrației publice competente.

5. CEREREA DE EMITERE A AUTORIZAȚIEI DE CONSTRUIRE / DESFIINȚARE va fi însoțită de următoarele documente:

a) certificatul de urbanism original sau copie conformă cu originalul;
b) dovada titlului asupra imobilului, teren, sau, după caz, extrasul de plan cadastral actualizat la zi și extrasul de carte funciară de informare actualizat la zi, în cazul în care legea nu dispune altfel (copie legalizată);

c) documentația tehnică - D.T., două exemplare originale, identice numerotate. Proiectantul general și cei de specialitate răspund pentru corectitudinea și legalitatea documentației tehnice, inclusiv în situația în care afectează proprietățile vecine sau alte drepturi ale acestora.

☒ D.T.A.C.

☐ D.T.O.E.

☐ D.T.A.D.

d) avizele și acordurile de amplasament stabilite prin certificatul de urbanism:

d.1) *avize și acorduri privind utilitățile urbane și infrastructura (copie):*

☐ alimentare cu apă

☐ gaze naturale

☐ Inspectoratul de Poliție

☐ canalizare

☐ telefonizare

☒ Direcția de servicii publice

☒ alimentare cu energie electrică

☐ salubritate

☐ Drumurile Naționale

☐ transport urban

☐ Acord Asociația de Locatari

☐ Drumuri Județene

Alte avize/acorduri:

d.2) *avize și acorduri privind:*

☐ securitatea la incendiu

☐ protecția civilă

☒ sănătatea populației

d.3) *avize / acorduri specifice ale administrației publice centrale și/sau ale serviciilor descentralizate ale acestora (copie):*

☐ Inspectoratul Jud. în Construcții

☒ Plan vizat OCPI actualizat

☐ Decizie pt. scoaterea terenului din circuitul agricol

d.4) *studii de specialitate (1 exemplar original):*

☒ vericator

☐ studiu geotehnic

☐ Ministerul Culturii

☐ avizul studiu de însorire

☐ Acordul vecinilor, conform prevederilor legale în vigoare, exprimat în formă autentică, pentru construcțiile noi, amplasate adiacent construcțiilor existente sau în imediata lor vecinătate - și numai dacă sunt necesare măsuri de intervenție pentru protejarea acestora -, pentru lucrări de construcții necesare în vederea schimbării destinației în clădiri existente, precum și în cazul amplasării de construcții cu altă destinație decât cea a clădirilor învecinate.

e) punctul de vedere/actul administrativ al autorității competente pentru protecția mediului (copie);

f) Documentele de plată ale următoarelor taxe (copie): - scutit;

g) Copiile depuse vor fi semnate de proiectant sau beneficiar pentru conformitate cu originalul.

Prezentul certificat de urbanism are valabilitatea de 12 luni de la data emiterii.

PRIMAR,
Turc Ioan



ARHITECT ȘEF,
Pop Monica

SECRETAR GENERAL,
Gaftone Floare



Achitat taxa de 6,00 lei, conform chitanței nr. scutit Prezentul certificat de urbanism a fost transmis solicitantului direct/prin poștă la data de 12.04.2022

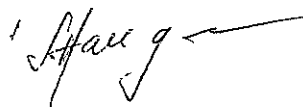
În conformitate cu prevederile Legii nr. 50/1991 privind autorizarea executării lucrărilor de construcții, republicată, cu modificările și completările ulterioare,

**SE PRELUNGESTE VALABILITATEA
CERTIFICATULUI DE URBANISM NR. 654/34992/12.04.2022**

de la data de **12.04.2023** până la data de **11.04.2024**

După această dată, o nouă prelungire a valabilității nu este posibilă, solicitantul urmând să obțină, în condițiile legii, un alt certificat de urbanism.

**PRIMAR,
Turc Ioan**



**ARHITECT ȘEF,
Pop Monica**



**SECRETAR GENERAL,
Gaftone Floare**



SEF SERVICIU URBANISM,
.....

Data prelungirii valabilității 06.03.2023

Achitat taxa de 2,00 lei conform chitanței nr. scutit din

Transmis solicitantului la data de direct/prin poștă .

Nr. ⁴⁵⁵..... / 21668 / 03.03.2023 / ^{03.2023}.....

Burduhos Georgeta/2ex.





Distribuție Energie Electrică România

Sucursala Bistrita

Distribuție Energie Electrică România – Sucursala Bistrita
Str. Vasile Conta, Nr. 11, 420025, Bistrita, Jud. Bistrita-Nasaud

Tel: +40 263 205 702

Fax: +40 267 205 704

office.bistrita@distributie-energie.ro

C.I.F. DEER/C.U.I. Suc. RO 14476722 / 14

R.C. DEER/Suc. J12/352/2002 / J06/97/200

www.distributie-energie.ro

Către DIRECTIA SERVICII PUBLICE BISTRITA,

Referitor la cererea de aviz de amplasament, înregistrată cu nr. 6050220607673 / 09.06.2022 pentru obiectivul: **TURNARE CAUCIUC DE PROTECTIE LA SPATIUL DE JOACA DRAGOS VODA 2** de la adresa: BISTRITA, sat -, strada DRAGOS VODA, nr. 2, bloc -, etaj -, apartament -, cod postal 420147, numar cadastral -, județul BISTRITA NASAUD.

În urma analizării documentației depuse suntem de acord cu realizarea obiectivului pe amplasamentul propus și se emite:

AVIZ DE AMPLASAMENT FAVORABIL Nr. 6050220607673 / 15.06.2022

cu urmatoarele precizări:

1. Obiectivul nu este amplasat în zona de siguranță a rețelelor electrice de distribuție publică și se încadrează în distanțele normate față de acestea.
2. În zonă **Nu exista** rețea electrică de distribuție de - -.
3. Avizul de amplasament nu constituie aviz tehnic de racordare. Pentru obținerea acestuia, în vederea racordării la rețeaua electrică de distribuție a obiectivului sau creșterea puterii aprobate pentru acest obiectiv trebuie să solicitați la OD (operatorul de distribuție) avizul tehnic de racordare.
Prin cererea de aviz de amplasament ați solicitat racordarea obiectivului la rețeaua electrică de distribuție publică pentru o putere maxim simultan absorbită de - kW.
4. **Valabilitatea avizului de amplasament este până la 12.04.2023**, cu posibilitatea prelungirii cu durata de prelungire a valabilității Certificatului de urbanism, respectiv a Autorizației de construire, cu condiția de a nu se schimba elementele care au stat la baza emiterii lui.
5. Prezentul aviz de amplasament este valabil numai pentru amplasamentul obiectivului, conform planului nr. 654 și a Certificatului de urbanism nr. 654 / 12.04.2022
6. Tariful de emitere a avizului de amplasament este în valoare de **95.00 lei**, fara TVA.
7. Instalațiile de distribuție aparținând operatorului de distribuție au fost trasate orientativ pe planul de situație anexat.
8. În zonă **Nu exista** instalatii electrice ce nu aparțin operatorului de distribuție (sucursala BISTRITA) este necesar sa vă adresați deținătorilor acestor instalatii (Transelectrica, Hidroelectrica, Termoelectrica, alți deținători) - în vederea obținerii avizelor de amplasament.
9. Săpăturile în zona traseelor de cabluri se vor face numai manual, cu asistență tehnică din partea operatorului de distribuție.
10. Executarea lucrărilor în apropierea instalațiilor operatorului de distribuție se va face cu respectarea strictă a condițiilor din prezentul aviz, precum și a normelor tehnice de protecția muncii specifice. Beneficiarul lucrării, respectiv executantul, sunt răspunzători și vor suporta consecințele, financiare sau de alta natură, ale eventualelor deteriorări ale instalațiilor și/sau prejudicii aduse utilizatorilor acestora ca urmare a nerespectării regulilor menționate.



Distribuție Energie Electrică România

Sucursala Bistrita

Distribuție Energie Electrică România – Sucursala Bistrita
Str. Vasile Conta, Nr. 11, 420025, Bistrita, Jud. Bistrita-Nasaud

Tel: +40 263 205 702

Fax: +40 267 205 704

office.bistrita@distributie-energie.ro

C.I.F. DEER/C.U.I. Suc. RO 14476722 / 14

R.C. DEER/Suc. J12/352/2002 / J06/97/200

www.distributie-energie.ro

11. Alte precizări în funcție de specificul obiectivului și amplasamentul respectiv:

În apropierea obiectivului există linii electrice subterane de iluminat public, trasate pe planul de situație.

Lucrările în zona traseelor de cablu se vor executa cu săpătura manuală

Director Sucursala BISTRITA
Ing. Alexandru Roman

Sef S.A.R. BISTRITA
Ing. Gabriela Iliesiu

Intocmit
Gabriela Iliesiu

Marinel-
Alexandru
Roman

Semnat digital de
Marinel-Alexandru
Roman
Data: 2022.06.17
18:31:51 +03:00

Gabriela
Iliesiu

Semnat digital de
Gabriela Iliesiu
Data: 2022.06.15
19:14:39 +03:00



Distribuție Energie Electrică România

Sucursala Bistrita

Distribuție Energie Electrică România – Sucursala Bistrita
Str. Vasile Conta, Nr. 11, 420025, Bistrita, Jud. Bistrita-Nasaud

Telefon: +40 263 205 702


Fax: +40 267 205 704

office.bistrita@distributie-energie.ro

C.I.F. DEER/C.U.I. Suc. RO 14476722 / 14.

R.C. DEER/Suc. J12/352/2002 / J06/97/200

www.distributie-energie.ro



DIRECȚIA SERVICII PUBLICE

STR LIVIU REBREANU NR. 24, BISTRITA, 420008
JUDEȚUL BISTRITA-NĂSĂUD

Cod fiscal: 25503261
Telefon: 0263/216202; 0263/236445
Fax: 0263/234392
E-mail: dsob@primariabistrita.ro



Nr. 56498 /03.06.2022

CĂTRE: : PRIMĂRIA MUNICIPIULUI BISTRITA
DIRECȚIA SERVICII PUBLICE

Bistrița, Liviu Rebreanu 2-4

Tel. 0263-2166202

Serviciul : Transport administrare circulație

OBIECT Aviz – pentru „Obținerea Autorizației de construire pentru TURNARE
CAUCIUC DE PROTECTIE LA SPATIUL DE JOACA / STR. DRAGOS VODA BL.2

În urma analizei documentației depuse se emite **avizul favorabil** pentru
executarea lucrărilor în municipiul Bistrița pe strada Dragos Voda langa bl.2

Avizul a fost solicitat prin certificatul de urbanism nr.654/12.04.2022.

Director executiv
Ioan Crețiu



Șef serviciu
Mircea Plaian

MI/MI/2 ex.

DIRECȚIA DE SĂNĂTATE PUBLICĂ A JUDEȚULUI BISTRIȚA-NĂSĂUD



1. Str. Grănicerilor, nr. 5, 420095, Bistrița ☎ Director executiv, Secretariat, RUNOS,
Financiar-contabilitate: 0263 232601, 231592; Fax: 0263 231137
2. Str. Zimbrului, nr. 5, 420075 Bistrița, ☎ Secretariat 0263 217337, 217309
Supraveghere și Control Boli Transmisibile: 0263 234694, Inspecție sanitară:
0263 235568, Laboratoare, Autorizări, Administrativ; Fax: 0263 212934

Nr. 7704 din 06.06.2022

Către,

**DIRECȚIA SERVICIILOR PUBLICE BISTRIȚA,
Loc. BISTRIȚA, Str. LIVIU REBREANU, Nr. 2-4
Jud. BISTRIȚA-NĂSĂUD**

Ca urmare a cererii dumneavoastră cu nr. 56498 din data de 06.06.2022, înregistrată la Direcția de Sănătate Publică a Județului Bistrița-Năsăud cu nr. 7704 în data de 06.06.2022 pentru asistență de specialitate de sănătate publică pentru: **TURNARE CAUCIUC DE PROTECȚIE LA SPAȚIUL DE JOACĂ-STR. DRAGOȘ VODĂ, BL. 2**, situat la adresa: Municipiul BISTRIȚA, Str. DRAGOȘ VODĂ, Bl. 2, CF. NR. 2406, nr. cad/topo 1904, 1905, Plan de încadrare în zonă; H.G.R. nr. 527/2010, Cap. IV/lit. C/poz. 96, Jud. BISTRIȚA-NĂSĂUD, vă comunicăm următoarele:

- conform O.M.S. 1030/2009 cu modificările și completările ulterioare asistența de specialitate de sănătate publică se acordă doar pentru activitățile cu risc pentru sănătatea populației;
- investiția nu face obiectul evaluării condițiilor de igienă și sănătate publică.

Director executiv
Dr. Andrișoiu Anca Roxana



AGENȚIA PENTRU PROTECȚIA MEDIULUI BISTRIȚA-NĂSĂUD

Nr. 634/10.06.2022

CLASAREA NOTIFICĂRII

Ca urmare a solicitării depuse de **DIRECȚIA SERVICII PUBLICE BISTRIȚA**, cu sediul în *municipiul Bistrița, str. Liviu Rebreanu, nr. 2-4, județul Bistrița-Năsăud*, pentru proiectul: *"Turnare cauciuc de protecție la spațiu de joacă/ Str. Dragoș Vodă Bl.2"*, propus a fi amplasat în *municipiul Bistrița, Str. Dragoș Vodă, bl. 2, județul Bistrița-Năsăud*, înregistrată la Agenția pentru Protecția Mediului Bistrița-Năsăud cu nr. 7128/08.06.2022,

- în urma analizării documentației depuse, a localizării amplasamentului în planul de urbanism și în raport cu poziția față de arii naturale protejate, zone-tampon, monumente ale naturii, monumente istorice sau arheologice, zone cu restricții de construit, zona costieră;

- având în vedere că:

- proiectul propus nu intră sub incidența Legii nr. 292/2018 privind evaluarea impactului anumitor proiecte publice și private asupra mediului;

- proiectul propus nu intră sub incidența art. 28 din Ordonanța de urgență a Guvernului nr. 57/2007 privind regimul ariilor naturale protejate, conservarea habitatelor naturale, a florei și faunei sălbatice, aprobată cu modificări și completări prin Legea nr. 49/2011, cu modificările și completările ulterioare;

- proiectul propus nu intră sub incidența art. 48 și 54 din Legea apelor nr. 107/1996, cu modificările și completările ulterioare,

Agenția pentru Protecția Mediului Bistrița-Năsăud decide:

Clasarea notificării, deoarece proiectul propus nu se supune procedurilor de evaluare a impactului asupra mediului.

DIRECTOR EXECUTIV,
biolog-chimist Sever Ioan ROMAN



ȘEF SERVICIU
AVIZE, ACORDURI, AUTORIZAȚII,
ing. Marinela Suciu

ȘEF SERVICIU
CALITATEA FACTORILOR DE MEDIU,
ing. Anca Zaharie

ÎNTOCMIT,
ing. Alexandra Turda

ÎNTOCMIT,
biolog Crina Năstase



AGENȚIA PENTRU PROTECȚIA MEDIULUI BISTRIȚA-NĂSĂUD

Adresa str. Parcului, nr.20, Bistrița, Cod 420035; jud. Bistrița-Năsăud

E-mail: office@apmbn.anpm.ro; Tel.0263/224064; 0263/236382; Fax 0263/223709

Operator de date cu caracter personal, conform Regulamentului (UE) 2016/679

CERTIFICAT DE URBANISM

Nr. 655 din 12-04-2022

În scopul: elaborarea documentației în vederea obținerii autorizației de construire pentru turnare cauciuc de protecție la spațiul de joacă/Al.Margaretelor Bl.2;

Ca urmare a cererii adresate de **DIRECȚIA SERVICII PUBLICE BISTRIȚA**, cu sediul în România, județul Bistrița-Năsăud, municipiul Bistrița, localitate componentă Bistrița, cod poștal, Strada Liviu Rebreanu, nr. 2-4, bl., sc., et., ap., telefon/fax 0263216202, e-mail 0756222027, înregistrat la nr. 35004 din 31.03.2022;

Pentru imobilul teren situat în: județul Bistrița-Năsăud, municipiul Bistrița, localitatea componentă Bistrița, , cod poștal, , Aleea Margaretelor nr., bl. 2, sc., et., ap., Cartea funciara nr. - nr. cad/topo -

Plan de încadrare în zonă; H.G.R.nr.527/2010 - Cap.IV/lit.C/poz.118;

În temeiul reglementărilor Documentației de urbanism nr. B-URB-10-03U/2010, faza PUG, aprobată prin Hotărârea Consiliului Local Bistrița nr. 136/2013, În conformitate cu prevederile Legii nr. 50/1991, privind autorizarea executării lucrărilor de construcții, republicată, cu modificările și completările ulterioare,

SE CERTIFICĂ:

1. REGIMUL JURIDIC:

- teren de joacă în suprafață de 450 mp situat în intravilanul municipiului Bistrița, conform P.U.G. al municipiului Bistrița aprobat prin H.C.L.nr.136/2013 prelungit cu H.C.L.nr.184/2018, domeniu public al municipiului Bistrița - conform H.G.R.nr.527/2010 - Cap.IV/lit.C/poz.118;

2. REGIMUL ECONOMIC:

- folosința actuală: teren de joacă în suprafață de 450 mp (Al.Margaretelor Bl.2);
- destinație: conform P.U.G. al municipiului Bistrița aprobat prin H.C.L.nr.136/2013 prelungit cu H.C.L.nr.184/2018, U.T.R.6-subzonă de locuințe colective (L3); Utilizări admise/Utilizări admise cu condiționări/Utilizări interzise - conform (L3)/R.L.U./P.U.G.-anexă, parte componentă la certificatul de urbanism;
- zona A de impozitare;


Întocmit, Mihai Carmen

3. REGIMUL TEHNIC

Documentația de urbanism în vigoare: P.U.G. al municipiului Bistrița aprobat prin H.C.L.nr.136/2013, prelungit cu HCL nr.184/2018 și Regulamentul local de urbanism aferent;

- reglementări și condiții conform (L3)/R.L.U./P.U.G.- anexă, parte integrantă din prezentul certificat de urbanism;
- spațiul de joacă va fi dotat cu mobilier adecvat, va fi iluminat, amenajat și menținut corespunzător;
- documentația se va întocmi și semna în conformitate cu prevederile Legii nr.50/1991, republicată și a tuturor prevederilor legale în vigoare;
- posibilitatea realizării lucrărilor se va face în condițiile încadrării și respectării prevederilor legale în vigoare-anexă (L3)/R.L.U./P.U.G.- parte integrantă din prezentul certificat de urbanism;

Prezentul certificat de urbanism POATE FI utilizat în scopul declarat pentru: elaborarea documentației în vederea obținerii autorizației de construire pentru turnare cauciuc de protecție la spațiul de joacă/Al.Margaretelor Bl.2;

CERTIFICATUL DE URBANISM NU ȚINE LOC DE AUTORIZAȚIE DE CONSTRUIRE / DESFIINȚARE ȘI NU CONFERĂ DREPTUL DE A EXECUTA LUCRĂRI DE CONSTRUCȚII.

4. OBLIGAȚII ALE TITULARULUI CERTIFICATULUI DE URBANISM: În scopul elaborării documentației pentru autorizarea executării lucrărilor de construcții - de construire/de desființare - solicitantul se va adresa autorității competente pentru protecția mediului:

Agencia pentru Protecția Mediului Bistrița-Năsăud, strada Parcului, nr. 20 Bistrița

În aplicarea Directivei Consiliului 85/337/CEE (Directiva EIA) privind evaluarea efectelor anumitor proiecte publice și private asupra mediului, modificată prin Directiva Consiliului 97/11/CE și prin Directiva Consiliului și Parlamentului European 2003/35/CE privind participarea publicului la elaborarea anumitor planuri și programe în legătură cu mediul și modificarea, cu privire la participarea publicului și accesul la justiție, a Directivei 85/337/CEE și a Directivei 96/61/CE, prin certificatul de urbanism se comunică solicitantului obligația de a contacta autoritatea teritorială de mediu pentru ca aceasta să analizeze și să decidă, după caz, încadrarea/ neîncadrarea proiectului investiției publice/private în lista proiectelor supuse evaluării impactului asupra mediului.

În aplicarea prevederilor Directivei Consiliului 85/337/CEE, procedura de emitere a acordului de mediu se desfășoară după emiterea certificatului de urbanism, anterior depunerii documentației pentru autorizarea executării lucrărilor de construcții la autoritatea administrației publice competente.

În vederea satisfacerii cerințelor cu privire la procedura de emitere a acordului de mediu, autoritatea competentă pentru protecția mediului stabilește mecanismul asigurării consultării publice, centralizării opțiunilor publicului și formulării unui punct de vedere oficial cu privire la realizarea investiției în acord cu rezultatele consultării publice.

În aceste condiții:

După primirea prezentului certificat de urbanism, titularul are obligația de a se prezenta la autoritatea competentă pentru protecția mediului în vederea evaluării inițiale a investiției și stabilirii demarării procedurii de evaluare a impactului asupra mediului și/sau a procedurii de evaluare adecvată.
--

În urma evaluării inițiale a notificării privind intenția de realizare a proiectului se va emite punctul de vedere al autorității competente pentru protecția mediului.

În situația în care autoritatea competentă pentru protecția mediului stabilește efectuarea evaluării impactului asupra mediului și/sau a evaluării adecvate, solicitantul are obligația de a notifica acest fapt autorității administrației publice competente cu privire la menținerea cererii pentru autorizarea executării lucrărilor de construcții.
--

În situația în care, după emiterea certificatului de urbanism ori pe parcursul derulării procedurii de evaluare a impactului asupra mediului, solicitantul renunță la intenția de realizare a investiției, acesta are obligația de a notifica acest fapt autorității administrației publice competente.

5. CEREREA DE EMITERE A AUTORIZAȚIEI DE CONSTRUIRE / DESFIINȚARE va fi însoțită de următoarele documente:

a) certificatul de urbanism original sau copie conformă cu originalul;
b) dovada titlului asupra imobilului, teren, sau, după caz, extrasul de plan cadastral actualizat la zi și extrasul de carte funciară de informare actualizat la zi, în cazul în care legea nu dispune altfel (copie legalizată);

c) documentația tehnică - D.T., două exemplare originale, identice numerotate. Proiectantul general și cei de specialitate răspund pentru corectitudinea și legalitatea documentației tehnice, inclusiv în situația în care afectează proprietățile vecine sau alte drepturi ale acestora.

☒ D.T.A.C.

☐ D.T.O.E.

☐ D.T.A.D.

d) avizele și acordurile de amplasament stabilite prin certificatul de urbanism:

d.1) *avize și acorduri privind utilitățile urbane și infrastructura (copie):*

☐ alimentare cu apă

☐ gaze naturale

☐ Inspectoratul de Poliție

☐ canalizare

☐ telefonizare

☒ Direcția de servicii publice

☒ alimentare cu energie electrică

☐ salubritate

☐ Drumurile Naționale

☐ transport urban

☐ Acord Asociația de Locatari

☐ Drumuri Județene

Alte avize/acorduri:

d.2) *avize și acorduri privind:*

☐ securitatea la incendiu

☐ protecția civilă

☒ sănătatea populației

d.3) *avize / acorduri specifice ale administrației publice centrale și/sau ale serviciilor descentralizate ale acestora (copie):*

☐ Inspectoratul Jud. în Construcții

☒ Plan vizat OCPI actualizat

☐ Decizie pt. scoaterea terenului din circuitul agricol

d.4) *studii de specialitate (1 exemplar original):*

☒ vericator

☐ studiu geotehnic

☐ Ministerul Culturii

☐ avizul studiu de însorire

☐ Acordul vecinilor, conform prevederilor legale în vigoare, exprimat în formă autentică, pentru construcțiile noi, amplasate adiacent construcțiilor existente sau în imediata lor vecinătate - și numai dacă sunt necesare măsuri de intervenție pentru protejarea acestora -, pentru lucrări de construcții necesare în vederea schimbării destinației în clădiri existente, precum și în cazul amplasării de construcții cu altă destinație decât cea a clădirilor învecinate.


e) punctul de vedere/actul administrativ al autorității competente pentru protecția mediului (copie);

f) Documentele de plată ale următoarelor taxe (copie): - scutit;

g) Copiile depuse vor fi semnate de proiectant sau beneficiar pentru conformitate cu originalul.

Prezentul certificat de urbanism are valabilitatea de 12 luni de la data emiterii.

PRIMAR,
Turc Ioan



ARHITECT ȘEF,
Pop Monica

SECRETAR GENERAL,
Gaftone Floare

Achitat taxa de 6,00 lei, conform chitanței nr. scutit Prezentul certificat de urbanism a fost transmis solicitantului direct/prin poștă la data de 12.04.2022

În conformitate cu prevederile Legii nr. 50/1991 privind autorizarea executării lucrărilor de construcții, republicată, cu modificările și completările ulterioare,

**SE PRELUNGEȘTE VALABILITATEA
CERTIFICATULUI DE URBANISM NR. 655/35004/12.04.2022**

de la data de **12.04.2023** până la data de **11.04.2024**

După această dată, o nouă prelungire a valabilității nu este posibilă, solicitantul urmând să obțină, în condițiile legii, un alt certificat de urbanism.


**PRIMAR,
Iurc Ioan**



**ARHITECT ȘEF,
Pop Monica**



**SECRETAR GENERAL,
Gaftone Floare**



SEF SERVICIU URBANISM,
.....

Data prelungirii valabilității 06.03.2023

Achitat taxa de 2,00 lei conform chitanței nr. scutit din

Transmis solicitantului la data de direct/prin poștă .

Nr. ⁴⁶⁰..... / 21674 / 03.03.2023 / 04.03.2023

Burduhos Georgeta/2ex.





**Distribuție Energie
Electrică România**
Sucursala Bistrita

Distribuție Energie Electrică România – Sucursala Bistrita
Str. Vasile Conta, Nr. 11, 420025, Bistrita, Jud. Bistrita Nasaud

Tel: +40 263 205 702

Fax: +40 267 205 704

office.bistrita@distributie-energie.ro

C.I.F. DEER/C.U.L. Suc. RO 14476722 / 14513741

R.C. DEER/Suc. J12/352/2002 / 306/97/2002

www.distributie-energie.ro

Către DIRECTIA SERVICII PUBLICE BISTRITA,

Referitor la cererea de aviz de amplasament, înregistrată cu nr. 6050220607704 / 10.06.2022 pentru obiectivul: **TURNARE CAUCIUC DE PROTECTIE LA SPATIUL DE JOACA MARGARETELOR BL 2** de la adresa: BISTRITA, sat -, strada MARGARETELOR, nr. 2, bloc -, etaj -, apartament -, cod postal 420051, numai cadastral -, Județul BISTRITA NASAUD.

În urma analizării documentației depuse suntem de acord cu realizarea obiectivului pe amplasamentul propus și se emite:

AVIZ DE AMPLASAMENT FAVORABIL Nr. 6050220607704 / 10.06.2022

cu urmatoarele precizări:

1. Obiectivul nu este amplasat în zona de siguranță a rețelor electrice de distribuție publică și se încadrează în distanțele normate față de acestea.
2. În zonă **Exista** rețea electrică de distribuție de **Joasa tensiune -**.
3. Avizul de amplasament nu constituie aviz tehnic de racordare. Pentru obținerea acestuia, în vederea racordării la rețeaua electrică de distribuție a obiectivului sau creșterea puterii aprobate pentru acest obiectiv trebuie să solicitați la OD (operatorul de distribuție) avizul tehnic de racordare. Prin cererea de aviz de amplasament ați solicitat racordarea obiectivului la rețeaua electrică de distribuție publică pentru o putere maxim simultan absorbită de - kW.
4. **Valabilitatea avizului de amplasament este până la 12.04.2023**, cu posibilitatea prelungirii cu durata de prelungire a valabilității Certificatului de urbanism, respectiv a Autorizației de construire, cu condiția de a nu se schimba elementele care au stat la baza emiterii lui.
5. Prezentul aviz de amplasament este valabil numai pentru amplasamentul obiectivului, conform planului nr. **655** și a Certificatului de urbanism nr. **655 / 12.04.2022**
6. Tariful de emitere a avizului de amplasament este în valoare de **95.00 lei**, fara TVA.
7. Instalațiile de distribuție aparținând operatorului de distribuție au fost trasate orientativ pe planul de situație anexat.
8. În zonă **Nu exista** instalatii electrice ce nu aparțin operatorului de distribuție (sucursala BISTRITA) este necesar sa vă adresați deținătorilor acestor instalatii (Transelectrica, Hidroelectrica, Termoelectrica, alți deținători) - în vederea obținerii avizelor de amplasament.
9. Săpăturile în zona traseelor de cabluri se vor face numai manual, cu asistență tehnică din partea operatorului de distribuție.
10. Executarea lucrărilor în apropierea instalațiilor operatorului de distribuție se va face cu respectarea strictă a condițiilor din prezentul aviz, precum și a normelor tehnice de protecția muncii specifice. Beneficiarul lucrării, respectiv executantul, sunt răspunzători și vor suporta consecințele, financiare sau de alta natură, ale eventualelor deteriorări ale instalațiilor și/sau prejudicii aduse utilizatorilor acestora ca urmare a nerespectării regulilor menționate.



**Distribuție Energie
Electrică România**
Sucursala Bistrita

Distribuție Energie Electrică România – Sucursala Bistrita
Str. Vasile Conta, Nr. 11, 420025, Bistrita, Jud. Bistrita-Nasaud

Tel: +40 263 205 702

Fax: +40 267 205 704

office.bistrita@distributie-energie.ro

C.I.F. DEER/C.U.I. Suc. RO 14476722 / 14513741

R.C. DEER/Suc. 112/352/2002 / 106/97/2002

www.distributie-energie.ro

11. Alte precizări în funcție de specificul obiectivului și amplasamentul respectiv:

Director Sucursala BISTRITA
Ing. Alexandru Roman

Marinel-
Alexandru
Roman

Semnat digital de
Marinel-Alexandru
Roman
Data: 2022.06.10
14:13:53 +03:00

Sef S.A.R. BISTRITA
Ing. Gabriela Iliesiu

Intocmit
Camelia Nan



**Distribuție Energie
Electrică România**
Sucursala Bistrita

Distribuție Energie Electrică România – Sucursala Bistrita
Str. Vasile Conta, Nr. 11, 420025, Bistrita, Jud. Bistrita Nasaud

Tel: +40 263 205 702

Fax: +40 267 205 704

office.bistrita@distributie-energie.ro


C.I.F. DEER/C.U.I. Suc. RO 14476722 / 14513741

R.C. DEER/Suc. J12/352/2002 / 306/97/2002

www.distributie-energie.ro

10.6.2022 9:24 Document Id: 4942101

Semnat de: Camelia Nan



STR. LIVIU REBREANU NR. 2 4, BISTRIȚA, 420008
JUDEȚUL BISTRIȚA-NĂSĂUD

Cod fiscal: 25503261
Telefon: 0263/216202; 0263/236445
Fax: 0263/234392
E-mail: dsob@primariabistrita.ro



Nr. 56-498 /03.06.2022


CĂTRE: : PRIMĂRIA MUNICIPIULUI BISTRITA
DIRECȚIA SERVICII PUBLICE
Bistrița, Liviu Rebreanu 2-4
Tel. 0263-2166202
Serviciul Transport administrare circulație

OBIECT Aviz – pentru „Obținerea Autorizației de construire pentru TURNARE
CAUCIUC DE PROTECTIE LA SPATIUL DE JOACA / ALEEA MARGARETELOR BL.2

În urma analizei documentației depuse se emite **avizul favorabil** pentru
executarea lucrărilor în municipiul Bistrița pe Aleea Margaretelor bl.2

Avizul a fost solicitat prin certificatul de urbanism nr.655/12.04.2022.

Director executiv
Ioan Crețiu



Șef serviciu
Mircea Plaian

MI/MI/2 ex.

DIRECȚIA DE SĂNĂTATE PUBLICĂ A JUDEȚULUI BISTRIȚA-NĂSĂUD



1.Str.Grănicerilor,nr.5,420095,Bistrița ☎ Director executiv, Secretariat, RUNOS,
Financiar-contabilitate: 0263 232601, 231592; Fax: 0263 231137

2.Str. Zimbrului, nr.5, 420075 Bistrița, ☎ Secretariat 0263 217337, 217309
Supraveghere si Control Boli Transmisibile: 0263 234694, Inspecție sanitară:
0263 235568, Laboratoare, Autorizări, Administrativ; Fax: 0263 212934

Nr. 7718 din 06.06.2022

Către,

**DIRECȚIA SERVICII PUBLICE BISTRIȚA,
Loc. BISTRIȚA, Str. LIVIU REBREANU, Nr. 2-4
Jud. BISTRIȚA-NĂSĂUD**

Ca urmare a cererii dumneavoastră cu nr. 56498 din data de 06.06.2022, înregistrată la Direcția de Sănătate Publică a Județului Bistrița-Năsăud cu nr. 7718 în data de 06.06.2022 pentru asistență de specialitate de sănătate publică pentru: **TURNARE CAUCIUC DE PROTECȚIE LA SPAȚIUL DE JOACĂ-ALEEA MARGARETELOR, BL. 2**, situat la adresa: Municipiul BISTRIȚA, ALEEA MARGARETELOR, Bl. 2, Plan de încadrare în zonă; H.G.R. nr. 527/2010, Cap. IV/lit. C/poz. 118, Jud. BISTRIȚA-NĂSĂUD, vă comunicăm următoarele:

- conform O.M.S. 1030/2009 cu modificările și completările ulterioare asistența de specialitate de sănătate publică se acordă doar pentru activitățile cu risc pentru sănătatea populației;
- investiția nu face obiectul evaluării condițiilor de igienă și sănătate publică.

Director executiv
Dr. Andritoiu Anca Roxana



AGENȚIA PENTRU PROTECȚIA MEDIULUI BISTRITA-NASAUD

Nr. 655/15.06.2022

CLASAREA NOTIFICĂRII

Ca urmare a solicitării depuse de **DIRECȚIA SERVICII PUBLICE BISTRITA** cu sediul în municipiul Bistrița, str. Liviu Rebreanu, nr. 2-4, județul Bistrița-Năsăud, pentru proiectul "*Turnare cauciuc de protecție la spațiul de joacă/Al. Margaretelor, Bl. 2*" propus a fi amplasat în municipiul Bistrița, Aleea Margaretelor, bl. 2, județul Bistrița-Năsăud, înregistrată la Agenția pentru Protecția Mediului Bistrița-Năsăud cu nr. 7127/08.06.2022,

- în urma analizării documentației depuse, a localizării amplasamentului în planul de urbanism și în raport cu poziția față de arii naturale protejate, zone-tampon, monumente ale naturii, monumente istorice sau arheologice, zone cu restricții de construit, zona costieră;

- având în vedere că:

- proiectul propus nu intră sub incidența Legii nr. 292/2018 privind evaluarea impactului anumitor proiecte publice și private asupra mediului;


- proiectul propus nu intră sub incidența art. 28 din Ordonanța de urgență a Guvernului nr. 57/2007 privind regimul ariilor naturale protejate, conservarea habitatelor naturale, a florei și faunei sălbatice, aprobată cu modificări și completări prin Legea nr. 49/2011, cu modificările și completările ulterioare;

- proiectul propus nu intră sub incidența art. 48 și 54 din Legea apelor nr. 107/1996, cu modificările și completările ulterioare,

Agenția pentru Protecția Mediului Bistrița-Năsăud decide:

Clasarea notificării, deoarece proiectul propus nu se supune procedurilor de evaluare a impactului asupra mediului.

DIRECTOR EXECUTIV
biolog-chimist Sever Ioan ROMAN



ȘEF SERVICIU
AVIZE, ACORDURI, AUTORIZAȚII,
ing. Marinela Suciuc

ȘEF SERVICIU
CALITATEA FACTORILOR DE MEDIU,
ing. Anca Zaharie

ÎNTOCMIT,
ing. Carmen Cîmpan

ÎNTOCMIT,
biolog Crina Năstase



AGENȚIA PENTRU PROTECȚIA MEDIULUI BISTRITA-NASAUD

Adresa :STRADA Parcului, nr.20, Bistrita, Cod . 420035, Jud. Bistrita-Nasaud

E-mail: office@apmbn.anpm.ro ; Tel. 0263 224 064; Fax . 0263 223 709

Operator de date cu caracter personal, conform Regulamentului (UE) 2016/679

CERTIFICAT DE URBANISM

Nr.656... din12-04-2022.....

În scopul: elaborarea documentației în vederea obținerii autorizației de construire pentru turnare cauciuc de protecție la spațiul de joacă/Str.Colibiței nr.28-30;

Ca urmare a cererii adresate de **DIRECȚIA SERVICII PUBLICE BISTRIȚA**, cu sediul în România, Județul Bistrița-Năsăud, municipiul Bistrița, localitate componentă Bistrița, cod poștal, Strada Liviu Rebreanu, nr. 2-4, bl., sc., et., ap., telefon/fax 0263216202, e-mail 0756222027, înregistrat la nr. 35001 din 31.03.2022,

Pentru imobilul teren situat în: Județul Bistrița-Năsăud, municipiul Bistrița, localitatea componentă Bistrița, cod poștal, Strada Colibiței, nr. 28-30, bl., sc., et., ap., Cartea funciara nr. - nr. cad/topo -

Plan de încadrare în zonă; H.G.R.nr.527/2010 - Cap.IV/lit.C/poz.155;

În temeiul reglementărilor Documentației de urbanism nr. B-URB-10-03U/2010, faza PUG, aprobată prin Hotărârea Consiliului Local Bistrița nr. 136/2013, În conformitate cu prevederile Legii nr. 50/1991, privind autorizarea executării lucrărilor de construcții, republicată, cu modificările și completările ulterioare,


SE CERTIFICĂ:

1. REGIMUL JURIDIC:

- teren de joacă în suprafață de 360 mp situat în intravilanul municipiului Bistrița, conform P.U.G. al municipiului Bistrița aprobat prin H.C.L.nr.136/2013 prelungit cu H.C.L.nr.184/2018, domeniu public al municipiului Bistrița - conform H.G.R.nr.527/2010 - Cap.IV/lit.C/poz.155;

2. REGIMUL ECONOMIC:

- folosința actuală: teren de joacă în suprafață de 360 mp (str.Colibiței nr.28-30);
- destinație: conform P.U.G. al municipiului Bistrița aprobat prin H.C.L.nr.136/2013 prelungit cu H.C.L.nr.184/2018, U.T.R.5-subzonă de locuințe colective (L3); Utilizări admise/Utilizări admise cu condiționări/Utilizări interzise - conform (L3)/R.L.U./P.U.G.-anexă, parte componentă la certificatul de urbanism;
- zona A de impozitare;


Întocmit, Mihut Carmen

3. REGIMUL TEHNIC

Documentația de urbanism în vigoare: P.U.G. al municipiului Bistrița aprobat prin H.C.L.nr.136/2013, prelungit cu HCl nr.184/2018 și Regulamentul local de urbanism aferent;

- reglementări și condiții conform (L3)/R.L.U./P.U.G.- anexă, parte integrantă din prezentul certificat de urbanism;

- spațiul de joacă va fi dotat cu mobilier adecvat, va fi iluminat, amenajat și menținut corespunzător;

- documentația se va întocmi și semna în conformitate cu prevederile Legii nr.50/1991, republicată și a tuturor prevederilor legale în vigoare;

- posibilitatea realizării lucrărilor se va face în condițiile încadrării și respectării prevederilor legale în vigoare-anexă (L3)/R.L.U./P.U.G.- parte integrantă din prezentul certificat de urbanism;

Prezentul certificat de urbanism POATE FI utilizat în scopul declarat pentru: elaborarea documentației în vederea obținerii autorizației de construire pentru turnare cauciuc de protecție la spațiul de joacă/Str.Colibiței nr.28-30;

CERTIFICATUL DE URBANISM NU ȚINE LOC DE AUTORIZAȚIE DE CONSTRUIRE / DESFIINȚARE ȘI NU CONFERĂ DREPTUL DE A EXECUTA LUCRĂRI DE CONSTRUCȚII.

4. OBLIGAȚII ALE TITULARULUI CERTIFICATULUI DE URBANISM: În scopul elaborării documentației pentru autorizarea executării lucrărilor de construcții - de construire/de desființare - solicitantul se va adresa autorității competente pentru protecția mediului:

Agenția pentru Protecția Mediului Bistrița-Năsăud, strada Parcului, nr. 20 Bistrița

În aplicarea Directivei Consiliului 85/337/CEE (Directiva EIA) privind evaluarea efectelor anumitor proiecte publice și private asupra mediului, modificată prin Directiva Consiliului 97/11/CE și prin Directiva Consiliului și Parlamentului European 2003/35/CE privind participarea publicului la elaborarea anumitor planuri și programe în legătură cu mediul și modificarea, cu privire la participarea publicului și accesul la justiție, a Directivei 85/337/CEE și a Directivei 96/61/CE, prin certificatul de urbanism se comunică solicitantului obligația de a contacta autoritatea teritorială de mediu pentru ca aceasta să analizeze și să decidă, după caz, încadrarea/ neîncadrarea proiectului investiției publice/private în lista proiectelor supuse evaluării impactului asupra mediului.

În aplicarea prevederilor Directivei Consiliului 85/337/CEE, procedura de emitere a acordului de mediu se desfășoară după emiterea certificatului de urbanism, anterior depunerii documentației pentru autorizarea executării lucrărilor de construcții la autoritatea administrației publice competente.

În vederea satisfacerii cerințelor cu privire la procedura de emitere a acordului de mediu, autoritatea competentă pentru protecția mediului stabilește mecanismul asigurării consultării publice, centralizării opțiunilor publicului și formulării unui punct de vedere oficial cu privire la realizarea investiției în acord cu rezultatele consultării publice.

În aceste condiții:

După primirea prezentului certificat de urbanism, titularul are obligația de a se prezenta la autoritatea competentă pentru protecția mediului în vederea evaluării inițiale a investiției și stabilirii demarării procedurii de evaluare a impactului asupra mediului și/sau a procedurii de evaluare adecvată.

În urma evaluării inițiale a notificării privind intenția de realizare a proiectului se va emite punctul de vedere al autorității competente pentru protecția mediului.

În situația în care autoritatea competentă pentru protecția mediului stabilește efectuarea evaluării impactului asupra mediului și/sau a evaluării adecvate, solicitantul are obligația de a notifica acest fapt autorității administrației publice competente cu privire la menținerea cererii pentru autorizarea executării lucrărilor de construcții.

În situația în care, după emiterea certificatului de urbanism ori pe parcursul derulării procedurii de evaluare a impactului asupra mediului, solicitantul renunță la intenția de realizare a investiției, acesta are obligația de a notifica acest fapt autorității administrației publice competente.

5. CEREREA DE EMITERE A AUTORIZAȚIEI DE CONSTRUIRE / DESFIINȚARE va fi însoțită de următoarele documente:

a) certificatul de urbanism original sau copie conformă cu originalul;
b) dovada titlului asupra imobilului, teren, sau, după caz, extrasul de plan cadastral actualizat la zi și extrasul de carte funciară de Informare actualizat la zi. În cazul în care legea nu dispune altfel (copie legalizată);

c) documentația tehnică - D.T., două exemplare originale, identice numerotate. Proiectantul general și cel de specialitate răspund pentru corectitudinea și legalitatea documentației tehnice, inclusiv în situația în care afectează proprietățile vecine sau alte drepturi ale acestora.

☒ D.T.A.C.

☐ D.T.O.E.

☐ D.T.A.D.

d) avizele și acordurile de amplasament stabilite prin certificatul de urbanism:

d.1) *avize și acorduri privind utilitățile urbane și infrastructura (copie):*

☐ alimentare cu apă

☐ gaze naturale

☐ Inspectoratul de Poliție

☐ canalizare

☐ telefonizare

☒ Direcția de servicii publice

☒ alimentare cu energie electrică

☐ salubritate

☐ Drumurile Naționale

☐ transport urban

☐ Acord Asociația de Locatari

☐ Drumuri Județene

Alte avize/acorduri:

d.2) *avize și acorduri privind:*

☐ securitatea la incendiu

☐ protecția civilă

☒ sănătatea populației

d.3) *avize / acorduri specifice ale administrației publice centrale și/sau ale serviciilor descentralizate ale acestora (copie):*

☐ Inspectoratul Jud. în Construcții

☒ Plan vizat OCPI actualizat

☐ Decizie pt. scoaterea terenului din circuitul agricol

d.4) *studii de specialitate (1 exemplar original):*

☒ verificator

☐ studiu geotehnic

☐ Ministerul Culturii

☐ avizul studiu de însoțire

☐ Acordul vecinilor, conform prevederilor legale în vigoare, exprimat în formă autentică, pentru construcțiile noi, amplasate adiacent construcțiilor existente sau în imediata lor vecinătate - și numai dacă sunt necesare măsuri de intervenție pentru protejarea acestora -, pentru lucrări de construcții necesare în vederea schimbării destinației în clădiri existente, precum și în cazul amplasării de construcții cu altă destinație decât cea a clădirilor învecinate.

e) punctul de vedere/actul administrativ al autorității competente pentru protecția mediului (copie);

f) Documentele de plată ale următoarelor taxe (copie): - scutit;

g) Copiile depuse vor fi semnate de proiectant sau beneficiar pentru conformitate cu originalul.

Prezentul certificat de urbanism are valabilitatea de 12 luni de la data emiterii.

PRIMAR,
Turc Ioan



ARHITECT ȘEF,
Pop Monica

SECRETAR GENERAL,
Gaftone Floare

Achitat taxa de 6,00 lei, conform chitanței nr. scutit. Prezentul certificat de urbanism a fost transmis solicitantului direct/prin poștă la data de 12.04.2022

În conformitate cu prevederile Legii nr. 50/1991 privind autorizarea executării lucrărilor de construcții, republicată, cu modificările și completările ulterioare,

SE PRELUNGESTE VALABILITATEA
CERTIFICATULUI DE URBANISM NR. 656/35001/12.04.2022

de la data de **12.04.2023** până la data de **11.04.2024**

După această dată, o nouă prelungire a valabilității nu este posibilă, solicitantul urmând să obțină, în condițiile legii, un alt certificat de urbanism.

PRIMAR,
Turc Ioan



ARHITECT ȘEF,
Pop Monica



SECRETAR GENERAL,
Gaftone Floare



SEF SERVICIU URBANISM,
.....


Data prelungirii valabilității 06.03.2023

Achitat taxa de 2,00 lei conform chitanței nr. scutit din

Transmis solicitantului la data de direct/prin poștă .

Nr. 462 / 21666 / 03.03.2023 / 04-03-2023

Burduhos Georgeta/2ex.





Distribuție Energie Electrică România

Sucursala Bistrita

Distribuție Energie Electrică România – Sucursala Bistrita
Str. Vasile Conta, Nr. 11, 420025, Bistrita, Jud. Bistrita-Nasaud

Tel. +40 263 205 702

Fax: +40 267 205 704

office.bistrita@distributie-energie.ro

C.I.F. DEER/C.U.I. Suc. RO 14476722 / 14

R.C. DEER/Suc. J12/352/2002 / 306/97/200

www.distributie-energie.ro

Către DIRECTIA SERVICII PUBLICE BISTRITA,

Referitor la cererea de aviz de amplasament, înregistrată cu nr. 6050220607679 / 09.06.2022 pentru obiectivul: **TURNARE CAUCIUC DE PROTECTIE LA SPATIUL DE JOACA -COLIBII EI 28-30** de la adresa: **BISTRITA**, sat -, strada **COLIBITEI**, nr. **28-30**, bloc -, etaj -, apartament -, cod postal **420120**, numar cadastral -, județul **BISTRITA NASAUD**.

În urma analizării documentației depuse suntem de acord cu realizarea obiectivului pe amplasamentul propus și se emite:

AVIZ DE AMPLASAMENT FAVORABIL Nr. 6050220607679 / 15.06.2022

cu urmatoarele precizări:

1. Obiectivul nu este amplasat în zona de siguranță a rețelelor electrice de distribuție publică și se încadrează în distanțele normate față de acestea.
2. În zonă **Exista** rețea electrică de distribuție de **Joasa tensiune -**.
3. Avizul de amplasament nu constituie aviz tehnic de racordare. Pentru obținerea acestuia, în vederea racordării la rețeaua electrică de distribuție a obiectivului sau creșterea puterii aprobate pentru acest obiectiv trebuie să solicitați la OD (operatorul de distribuție) avizul tehnic de racordare.
Prin cererea de aviz de amplasament ați solicitat racordarea obiectivului la rețeaua electrică de distribuție publică pentru o putere maxim simultan absorbită de - kW.
4. **Valabilitatea avizului de amplasament este până la 12.04.2023**, cu posibilitatea prelungirii cu durata de prelungire a valabilității Certificatului de urbanism, respectiv a Autorizației de construire, cu condiția de a nu se schimba elementele care au stat la baza emiterii lui.
5. Prezentul aviz de amplasament este valabil numai pentru amplasamentul obiectivului, conform planului nr. **656** și a Certificatului de urbanism nr. **656 / 12.04.2022**
6. Tariful de emitere a avizului de amplasament este în valoare de **95.00 lei**, fara TVA.
7. Instalațiile de distribuție aparținând operatorului de distribuție au fost trasate orientativ pe planul de situație anexat.
8. În zonă **Nu exista** instalatii electrice ce nu aparțin operatorului de distribuție (sucursala BISTRITA) este necesar sa vă adresați deținătorilor acestor instalatii (Transelectrica, Hidroelectrica, Termoelectrica, alți deținători) - în vederea obținerii avizelor de amplasament.
9. Săpăturile în zona traseelor de cabluri se vor face numai manual, cu asistență tehnică din partea operatorului de distribuție.
10. Executarea lucrărilor în apropierea instalațiilor operatorului de distribuție se va face cu respectarea strictă a condițiilor din prezentul aviz, precum și a normelor tehnice de protecția muncii specifice. Beneficiarul lucrării, respectiv executantul, sunt răspunzători și vor suporta consecințele, financiare sau de alta natură, ale eventualelor deteriorări ale instalațiilor și/sau prejudicii aduse utilizatorilor acestora ca urmare a nerespectării regulilor menționate.



**Distribuție Energie
Electrică România**
Sucursala Bistrita

Distribuție Energie Electrică România – Sucursala Bistrita
Str. Vasile Conta, Nr. 11, 420025, Bistrita, Jud. Bistrita-Nasaud

Tel: +40 263 205 702

Fax: +40 267 205 704

office.bistrita@distributie-energie.ro

C.I.F. DEER/C.U.I. Suc. RO 14476722 / 14

R.C. DEER/Suc. J12/352/2002 / J06/97/200

www.distributie-energie.ro

11. Alte precizări în funcție de specificul obiectivului și amplasamentul respectiv:

In apropierea obiectivului exista linii electrice subterane, trasate pe planul de situatie. Lucrarile in zona traseelor de cablu se vor executa cu sapatura manuala

Director Sucursala BISTRIIA
Ing. Alexandru Roman

Sef S.A.R. BISTRIIA
Ing. Gabriela Iliesiu

Intocmit
Gabriela Iliesiu

Marinel-
Alexandru
Roman

Semnat digital de
Marinel-Alexandru
Roman
Data: 2022.06.17
15:31:09 +03:00

Gabriela
Iliesiu

Semnat digital de
Gabriela Iliesiu
Data: 2022.06.15
19:03:51 +03:00



**Distribuție Energie
Electrică România**
Sucursala Bistrita

Distribuție Energie Electrică România – Sucursala Bistrita
Str. Vasile Conta, Nr. 11, 420025, Bistrita, Jud. Bistrita-Nasau

Tel: +40 263 205 702

Fax: +40 267 205 704

office.bistrita@distributie-energie.ro

C.I.F. DEER/C.U.I. Suc. RO 14476722 / 14

R.C. DEER/Suc. J12/352/2002 / J06/97/200

www.distributie-energie.ro



DIRECȚIA SERVICII PUBLICE

STR. LIVIU REBREANU NR. 2-4, BISTRITȚA, 420008
JUDEȚUL BISTRITȚA-NĂSĂUD

Cod fiscal: 25503261
Telefon: 0263/216202; 0263/236445
Fax: 0263/234392
E-mail: dsob@primariabistrita.ro



Nr. 56498 /03.06.2022

CĂTRE: : PRIMĂRIA MUNICIPIULUI BISTRITȚA
DIRECȚIA SERVICII PUBLICE
Bistrița, Liviu Rebreanu 2-4
Tel. 0263-2166202
Serviciul : Transport administrare circulație

OBIECT Aviz – pentru „Obținerea Autorizației de construire pentru TURNARE
CAUCIUC DE PROTECTIE LA SPATIUL DE JOACA / STR. COLIBITEI NR. 28-30

În urma analizei documentației depuse se emite **avizul favorabil** pentru
executarea lucrărilor în municipiul Bistrița pe strada Colibitei nr. 28-30

Avizul a fost solicitat prin certificatul de urbanism nr.656/12.04.2022.

Director executiv
Ioan Crețiu



Șef serviciu
Mircea Plaian

DIRECȚIA DE SĂNĂTATE PUBLICĂ A JUDEȚULUI BISTRIȚA-NĂSĂUD



1. Str. Grănicerilor, nr. 5, 420095, Bistrița ☎ Director executiv, Secretariat, RUNOS,
Financiar-contabilitate: 0263 232601, 231592; Fax: 0263 231137
2. Str. Zimbrului, nr. 5, 420075 Bistrița, ☎ Secretariat 0263 217337, 217309
Supraveghere și Control Boli Transmisibile: 0263 234694, Inspecție sanitară:
0263 235568, Laboratoare, Autorizări, Administrativ; Fax: 0263 212934

Nr. 7724 din 06.06.2022

Către,

**DIRECȚIA SERVICIILOR PUBLICE BISTRIȚA,
Loc. BISTRIȚA, Str. LIVIU REBREANU, Nr. 2 4
Jud. BISTRIȚA-NĂSĂUD**

Ca urmare a cererii dumneavoastră cu nr. 56498 din data de 06.06.2022, înregistrată la Direcția de Sănătate Publică a Județului Bistrița-Năsăud cu nr. 7724 în data de 06.06.2022 pentru asistență de specialitate de sănătate publică pentru: **TURNARE CAUCIUC DE PROTECȚIE LA SPAȚIUL DE JOACĂ-STR. COLIBIȚEI, NR. 28-30**, situat la adresa: Municipiul BISTRIȚA, Str. COLIBIȚEI, Nr. 28-30, Plan de încadrare în zonă; H.G.R. nr. 527/2010, Cap. IV/lit. C/poz. 155, Jud. BISTRIȚA-NĂSĂUD, vă comunicăm următoarele:

- conform O.M.S. 1030/2009 cu modificările și completările ulterioare asistența de specialitate de sănătate publică se acordă doar pentru activitățile cu risc pentru sănătatea populației;
- investiția nu face obiectul evaluării condițiilor de igienă și sănătate publică.

Director executiv
Dr. Andrițoiu Anca Roxana





AGENȚIA PENTRU PROTECȚIA MEDIULUI BISTRITA-NASAUD

Nr. 652/15.06.2022

CLASAREA NOTIFICĂRII

Ca urmare a solicitării depuse de **DIRECȚIA SERVICII PUBLICE BISTRITA** cu sediul în municipiul Bistrița, str. Liviu Rebreanu, nr. 24, județul Bistrița-Năsăud, pentru proiectul "*Turnare cauciuc de protecție la spațiul de joacă/Str Colibiței nr. 28-30*" propus a fi amplasat în municipiul Bistrița, str. Colibiței, nr. 28-30, județul Bistrița-Năsăud, înregistrată la Agenția pentru Protecția Mediului Bistrița Năsăud cu nr. 7124/08.06.2022,

- în urma analizării documentației depuse, a localizării amplasamentului în planul de urbanism și în raport cu poziția față de arii naturale protejate, zone-tampon, monumente ale naturii, monumente istorice sau arheologice, zone cu restricții de construit, zona costieră;

- având în vedere că:

- proiectul propus nu intră sub incidența Legii nr. 292/2018 privind evaluarea impactului anumitor proiecte publice și private asupra mediului;

- proiectul propus nu intră sub incidența art. 28 din Ordonanța de urgență a Guvernului nr. 57/2007 privind regimul ariilor naturale protejate, conservarea habitatelor naturale, a florei și faunei sălbatice, aprobată cu modificări și completări prin Legea nr. 49/2011, cu modificările și completările ulterioare;

- proiectul propus nu intră sub incidența art. 48 și 54 din Legea apelor nr. 107/1996, cu modificările și completările ulterioare,

Agenția pentru Protecția Mediului Bistrița-Năsăud decide:

Clasarea notificării, deoarece proiectul propus nu se supune procedurilor de evaluare a impactului asupra mediului.

DIRECTOR EXECUTIV,
biolog-chimist Sever Ioan ROMAN



ȘEF SERVICIU
AVIZE, ACORDURI, AUTORIZAȚII,
ing. Marinela Suciu

ȘEF SERVICIU
CALITATEA FACTORILOR DE MEDIU,
ing. Anca Zaharie

ÎNTOCMIT,
ing. Carmen Cîmpan

ÎNTOCMIT,
biolog Crina Năstase



AGENȚIA PENTRU PROTECȚIA MEDIULUI BISTRITA-NASAUD
Adresa :STRADA Parcului, nr.20, Bistrița, Cod . 420035, Jud. Bistrița-Nasaud
E-mail: office@apmbn.anpm.ro ; Tel. 0263 224 064; Fax . 0263 223 709

Operator de date cu caracter personal, conform Regulamentului (UE) 2016/679